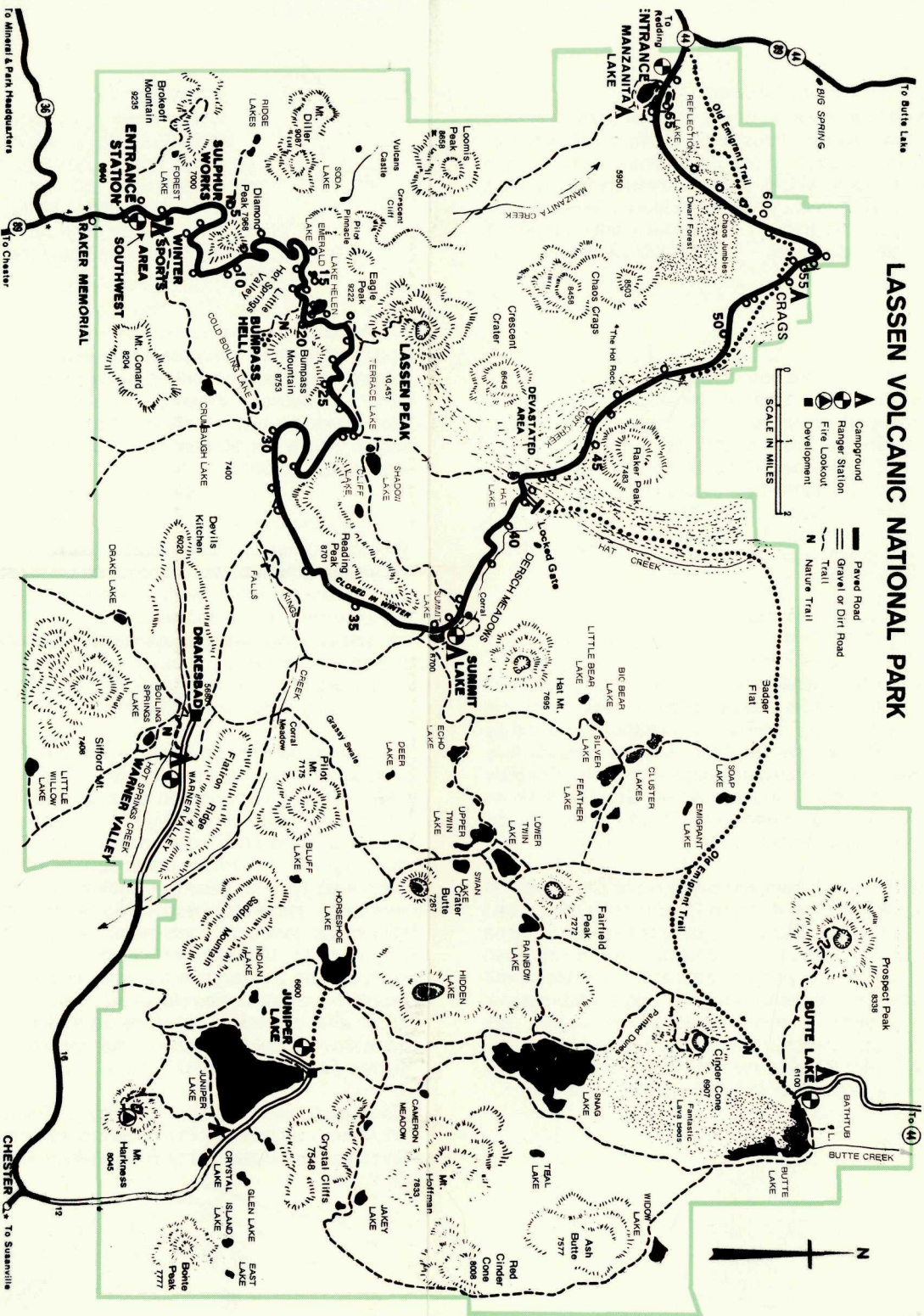


Witamy w
wulkanicznym
narodowym
Parku Lassen



WITAMY W WULKANICZNYM NARODOWYM PARKU LASSEN

Witamy w Wulkanicznym Narodowym Parku Lassen, który zajmuje powierzchnię 42.400 hektarów lasu iglastego z 50 odludnymi jeziorami i prawie tyłoma górami. Najwyższy szczyt Lassen jest jednocześnie wulkanem i ma 10.457 stop (ponad 3217 metrów) wysokości. Dominuje on nad krajobrazem i był przyczyną założenia parku w 1916 r. 30 maja 1914 roku, Szczyt Lassen rozpoczął serię wybuchów, niektóre słabsze, niektóre silniejsze ale aktywne z przerwami przez 7 lat. Dzisiaj można zobaczyć dowody aktywności wulkanicznej w warstwach złożonej lawy, w gorących źródłach, dymiących otworach wulkanicznych i siarkawych wylotach występujących w całym parku. Dla własnego bezpieczeństwa, prosimy pozostać na wyznaczonych ścieżkach oraz bardzo uważać na dzieci, szczególnie w czasie przebywania na terenie obszarów ciepłych. Zdarza się bowiem często, że powierzchnie ziemi wyglądające twardo i pewnie jest niebezpiecznie cienkie i kruche!

Reguły Korzystania z Parku

1. Informacja

Park posiada dwa punkty informacyjne; nad Manzanita Lake (u północnozachodnego wejścia) i u południowo zachodniego wejścia. Otwarte są one od połowy czerwca do połowy września. Strażnicy parku służą pomocą i informacją. Publikacje dotyczące parku są łatwo dostępne oraz zawierają dużo pomocnych informacji. Można je otrzymać w punktach informacyjnych lub od pracowników parku. Dostępny jest również bezpłatny Przewodnik po Parku Lassen (Lassen Park Guide).

2. Objaśnieniowe programy parku

Zainteresowanych w geologii, roślinach, życiu zwierząt czy historii parku prosimy bardzo o przyłączenie się do wędrowek z przewodnikiem. Wieczorne programy są zazwyczaj organizowane na polu campingowym nad Jeziorem Manzanita i Jeziorem Summit. Działalności te są bezpłatne. Plany i opisy wycieczek z przewodnikiem wydrukowane są w Przewodniku po Parku Lassen.

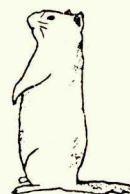
Oznakowane ścieżki spacerowe to; Bumpass Hell, Sulphur Works i Warner Valley. Broszury dotyczące szlaków dostępne są na początku każdego z nich.

3. Poruszanie się samochodem

Droga samochodowa w parku biegnie wzdłuż trzech stron szczytu Lassen i udostępni piękny widok wulkanu. Przez całą długość drogi, jadącemu samochodem towarzyszą piękne widoki. Słupi z numerami odpowiadają opisom w Przewodniku Drogowym, który zakupić można przy wejściach do parku i w punktach informacyjnych. Ograniczenie prędkości – 45 mph lub jak gloszą znaki drogowe.

4. Zwierzęta

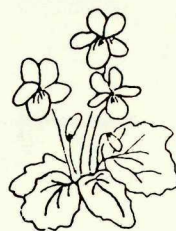
Wulkaniczny Park Narodowy Lassen ma wody oraz różnorodne środowiska ekologiczne pod dostatkiem. Mieszka tu 50 rodzajów gadów i płazów oraz wielkie ilości insektów. Prosimy nie zapominać, że to my jesteśmy tu gośćmi w ich domu. Dlatego też prosimy obserwować zwierząt z odległości. Nie wolno karmić, straszyć i drażnić mieszkańców parku.



5. Camping

Na obszarze parku znajduje się 8 stanowisk campingowych. Każdy z nich posiada stawkę dzienną. Rezerwacji nie przyjmujemy. Campingi działają na zasadzie; "Kto pierwszy ten lepszy." Przewodnik po Parku Lassen posiada listę i opis wszystkich stanowisk campingowych. Rozbijając namioty wolno tylko na wyznaczonych stanowiskach campingowych. Nie wolno robić tego na obszarach piknikowych czy też wzdłuż drogi.

Używanie stanowisk campingowych ograniczone jest do 14 dni na rok. Wyjątek stanowią 2 campingi; Lost Creek i Summit Lake gdzie można je używać tylko przez 7 dni na rok. Na ognisko można zbierać drewno tylko z obumarłych i leżących drzew z wyjątkiem obszaru Devastated Area gdzie zbieranie drewna jest w ogóle zabronione. Używanie drewna z drzew stojących, niezależnie, czy obumarłych czy żywych, również jest zabronione. Utrzymujcie czystość! Prosimy nie zapraszać niedzwiedzi i innych zwierząt poprzez zostawianie jedzenia i śmieci.



6. Rybotóstwo

Wolno łowić ryby wszędzie oprócz Jeziora Emerald, strumienie Manzanita leżącego ponad Jeziorem Manzanita i Jeziora Manzanita 150 stop od zatoki przy strumieniu Manzanita. Należy wcześniej przeczytać przepisy dotyczące łowienia ryb w Kalifornii. Aby łowić wymagane jest zezwolenie władz stanu Kalifornia.

7. Łodzie

Łodzie z wiosłami, kanoe oraz inne łodzie nie posiadające motoru mogą być używane na każdym jeziorze z wyjątkiem jezior; Reflection, Emerald, Helen i Boiling Springs. Motorówek nie wolno używać na żadnej wodzie w rezerwacji. Każdy użytkownik łódz zobowiązany jest nosić kamizelkę ochronną.

8. Wycieczki piesze

Ponad 150 mil różnych szlaków zaprasza wędrowców na eksplorację puszczy, czy to na ranną przechadzkę czy też tygodniową wędrowkę z plecakiem. Szlaki są dobrze oznakowane i proste do znalezienia. Prosimy nie zbacać ze szlaku i nie chodzić na skróty. Zwierzęta, rowery, pojazdy motorowe są zabronione na szlaku. Mapa topograficzna terenu oraz broszure Szlaki Parku Lassen (Lassen Trails) służą radą i wskazówkami.

Zezwolenie na nocleg w puszczy otrzymać można w głównym biurze Parku, Manzanita Lake i Południowo zachodnim Ośrodku dla zwiedzających oraz w każdym stanowisku strażników parku. Obozowanie ograniczone jest do 14 dni w roku a liczba osób przypadające na jedno stanowisko campingowe nie może przekraczać 10 osób. Wolno obozować tylko na twardym podłożu lub tam gdzie nie występuje roślinność leśna. Nie wolno obozować na łąkach lub terenach z roślinami. Należy rozbijać obóz przynajmniej 100 stop od jezior i strumieni. Czarne niedzwiedzie z reguły omijają ludzi, chociaż zdarzały się przypadki zniszczenia plecaków turystów. Prosimy o utrzymanie czystości i usunięcie wszelkich pozostałości i odpadków. Jeżeli to możliwe, nie zostawiajcie żadnych śladów swojej bytności!

Mamy nadzieję, że pobyt w Narodowym Parku Lassen był przyjemny i zadowalający. Pomóżcie zachować ten stworzony przez naturę zakątek dla tych wszystkich, którzy przyjadą po Was!

