



Bienvenidos a Arches



Landscape Arch

El agua y el hielo, las temperaturas extremas, y el movimiento subterráneo de sal formaron el paisaje rocoso del Parque Nacional “Los Arcos”. En los días de cielos azules y despejados, hay dificultad en imaginarse tales fuerzas violentas – o los 100 millones de años de continua erosión – que han hecho que esta tierra tenga una de las mayores densidades de arcos naturales en el mundo. Más de 2.000 arcos registrados varían en tamaño desde un metro (3 ft), el tamaño mínimo para ser considerado un arco, hasta el más largo, “Landscape Arch,” que mide casi 91 metros (300 ft) de base a base.

Hoy, nuevos arcos toman forma mientras los arcos viejos se derriban. La erosión y la meteorización trabajan lentamente, pero sin descanso, moldeando formas de rocas espectaculares que gradualmente cambian con el tiempo. A veces, el cambio es más drástico.

En 1991, un bloque de piedra de 18 metros (60 ft) de longitud, 3 metros (11 ft) ancho,

y 1.2 metros (4 ft) grueso se desprendió de “Landscape Arch”, dejando atrás una cinta de piedra aún más delgada.

Los indígenas utilizaron esta área durante miles de años. Andaban en el desierto en busca de animales y plantas comestibles, además rocas para hacer herramientas y armas. También dejaron evidencia de sus movimientos en algunos panales de arte rupestre (petroglifos y pictografías).

Los primeros exploradores no indígenas vinieron en busca de riquezas en forma de minerales. Ganaderos encontraron grandes cantidades de yerba para ganado vacuno y ovino. La familia Wolfe operó un rancho primitivo durante más de 10 años dejando atrás una cabaña de troncos, una bodega subterránea y un corral.

Los piñones y juníperos nudosos dan un toque de verde en contraste con el terreno de arenisca roja. Cuando las circunstancias son adecuadas, las flores

silvestres florecen profusamente de Abril a Julio. La mayoría de los mamíferos son nocturnos, pero hay posibilidad de ver durante el día el ciervo mulo (*Odocoileus hemionus*), el zorro enano (*Vulpes macrotis*) o con más frecuencia, la liebre de cola negra “jackrabbit” (*Lepus californicus*), el conejo del desierto (*Sylvilagus audubonii*), la rata canguro y varios roedores y reptiles pequeños. Bandadas de charas piñoneras azules (*Gymnorhinus cyanocephalus*) parlotean en los árboles. Un observador meticoloso podría ver pájaros migratorios como los azulejos de las montañas (*Sialia currucoides*) o residentes permanentes como las águilas reales (*Aquila chrysaetos*).

Los paisajes del Parque Nacional “Los Arcos” cambian constantemente y, la vegetación, los animales y la gente aprenden a adaptarse a estos cambios. Imagine una visita en algunos años en el futuro. ¿Qué nuevos paisajes podría descubrir?

Protéjase

El sol es intenso y la sombra es mínima en el desierto alto. Use protector solar y un sombrero para proteger su piel. Cada año, guardaparques responden a docenas de casos de búsqueda y rescate. Por su propia seguridad, por favor tenga en mente lo siguiente:



Beba agua.

Planifique beber al menos 4 litros (1 galón) por día. Hay agua disponible en el centro de visitantes y en “Devils Garden.”



Siga el sendero.

Cairs (pilas de piedras) indican rutas. Sígalos y no construya nuevos cairns.



Camine con cuidado.

Escalar Piedras caen. Personas caen. Arenisca es resbaladiza cuando está mojada o helada. En el invierno, evite senderos helados o nevados.



Si escucha truenos, vaya adentro.

No hay ningún lugar seguro afuera. Busque refugio en un edificio o vehículo.

Proteja el parque nacional

Gente de todo el mundo visita el parque nacional “Los Arcos”. El parque nacional fue establecido para proteger las características geológicas, flora y fauna y objetos históricos que vemos hoy. Usted puede ayudar a proteger el parque si sigue estas reglas.



Respete la naturaleza

Deje flora, rocas, y artefactos donde los encuentre. No alimente o moleste los animales.



Deje las rocas donde las ve.

Marcar, tallar o rascar las rocas es ilegal y luce mal.



Prohibido pisar los arcos.

Escalar o caminar sobre cualquier arco del parque está prohibido y es peligroso.



Quédese en el sendero.

Quédese en el sendero para proteger la costra biológica del suelo que es muy frágil.

Planifique Su Visita

El parque nacional "Los Arcos" es un parque ideal para las familias, con senderos a muchas atracciones espectaculares. Se puede ver mucho desde el vehículo, pero el aura especial del tiempo, el silencio, y la amplitud se le puede escapar si no se baja a caminar también. Infórmese en el centro de visitantes de la mejor manera de usar su tiempo. Vea la película de orientación, mire las exhibiciones, y hojee las publicaciones, mapas, y artículos de venta. Se ofrece una guía de audio auto guiado para el camino dentro del parque nacional. Para más información visite www.nps.gov/arches. Aquí hay algunas sugerencias para ayudarlo a aprovechar al máximo su visita, incluso si es breve.

MANEJANDO

Si tiene una hora y media, puede:

- Manejar a la zona "The Windows" para ver algunos de los arcos más grandes del parque nacional. (Añadir media hora para caminar debajo del "North Window" o "Double Arch")
- Manejar al mirador de "Delicate Arch" para ver el arco mundialmente famoso desde corta distancia. A su regreso haga una parada en "Wolfe Ranch" e imagínese viviendo en esta área árida al final del siglo XIX.

Si tiene tres horas, haga los dos paseos mencionados arriba (o haga un paseo, pasando 10 minutos en cada mirador en el camino).

Si tiene cuatro horas y media, puede manejar todas las carreteras pavimentadas de "Los Arcos", gastando 10 minutos en cada mirador, y tomar un rápido paseo a "The Windows Section", "Wolfe Ranch", y el mirador de "Delicate Arch."

SENDERISMO

El tiempo se basa en un promedio velocidad de senderismo de tres kilómetros por hora (2 millas por hora), y no incluye el tiempo para llegar al punto de partida. (Tiempo gastado contemplando las vistas maravillosas varía mucho y no está incluido aquí.)

En 2-3 horas, puede:




- Caminar alrededor de los arcos gigantes en "The Windows Section" ("North Window", "South Window", "Turret Arch", y "Double Arch"). Maneje de regreso a "Balanced Rock" y camine el sendero circular alrededor de su base.
- Ir de excursión a "Delicate Arch" desde "Wolfe Ranch" hasta que llegue al arco más conocido del mundo (Durante los meses calientes, haga este sendero en la madrugada o por la tarde.)

• Ir de excursión en "Devils Garden" donde puede ver "Landscape Arch", el arco más largo de Norteamérica. En otro sendero puede ver "Sand Dune Arch", "Broken Arch", y "Tapestry Arch". Haga la vuelta que va por el campamento y disfrute las "aletas" de arenisca, largas rocas delgadas que están paradas verticalmente una junto a la otra.

Con la mitad del día, puede hacer excursión a uno de estos:

- "Devils Garden" hasta la aguja, "Dark Angel". Regrese por el sendero primitivo si está preparado para exposición a las alturas grandes y pendientes muy pronunciadas.
- "Fiery Furnace" donde guardaparques guían excursiones de dificultad moderada. Reserve boletas con anticipación desde nuestro sitio web.
- Maneje por el camino pedregoso para visitar la isla de rocas remotas llamada "Klondike Bluffs" donde hay un sendero primitivo que va a "Tower Arch".
- Si tiene un día o más, puede combinar los senderos mencionados para utilizar su tiempo sabiamente.

Senderos

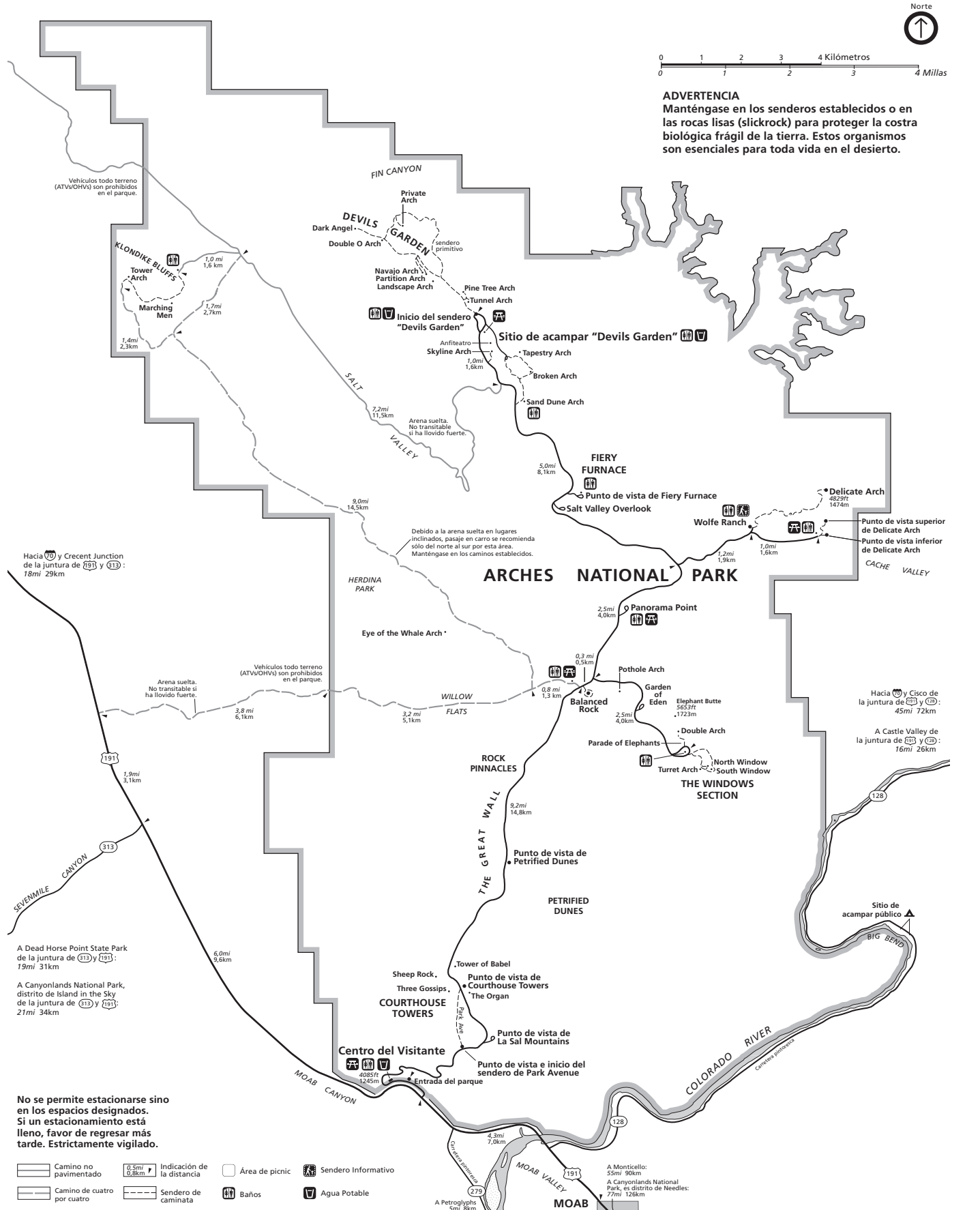
Sendero	Distancia	Descripción
SENDEROS FACILES		
Balanced Rock 	0,5 km (0,3 mi) ida y vuelta	Una caminata fácil y pintoresca alrededor de la base de "Balanced Rock".
The Windows	1,6 km (1 mi) ida y vuelta	Un ascenso suave por el sendero de grava va a tres arcos grandísimos. La ruta alternativa por el sendero primitivo es larga y más difícil.
Double Arch 	0,8 km (0,5 mi) ida y vuelta	Un sendero relativamente plano va a la base de dos arcos gigantes que están unidos de un lado.
Delicate Arch Viewpoint 	91 m (100 yardas) ida y vuelta	Además del corto y accesible sendero hay un sendero modernamente intenso de 0,8 kilómetros (0,5 mi) a un mirador que está separado del arco por uno cañón empinado.
Sand Dune Arch	0,5 km (0,3 mi) ida y vuelta	El sendero pasa por arena honda a un arco aislado en las aletas de arenisca. ¡Es perfecto para los niños! No suba o salte desde el arco.
Broken Arch	2,1 km (1,3 mi) ida y vuelta	Un sendero fácil del estacionamiento de "Sand Dune" sobre una pradera.
Skyline Arch	0,6 km (0,4 mi) ida y vuelta	Un sendero corto que es plano y definido.
Landscape Arch en "Devils Garden"	2,6 km (1,6 mi) ida y vuelta	A relatively flat, gravel-surfaced trail leads to a spectacular ribbon of rock, whose span is more than 100 m in length. Short side trips to Tunnel and Pine Tree arches.
Courthouse Wash Rock Art Panel	1,6 km (1 mi) ida y vuelta	Desde el estacionamiento de "Lower Courthouse Wash", 0,8 kilómetros (0,5 mi) norte del río Colorado a la derecha de US 191. Un paseo corto sobre el puente de "Courthouse Wash" y una breve subida le trae a un panel de arte rupestre prehistórico (petroglifos y pictografías). El panel esta al pie del acantilado mirando al oeste.

SENDEROS MODERADOS

Park Avenue	1,6 km (1 mi) solo de ida	Moderado; una pequeña colina va al fondo de un cañón. Hay cambio de elevación de 98 m (320 ft).
--------------------	---------------------------	---

SENDEROS DIFICILES

Delicate Arch	4,8 km (3 mi) ida y vuelta	Traiga al menos 2 litros (2 qt) de agua por persona. Una zona de roca lisa sin sombra y con algunas grandes alturas. Hay cambio de elevación de 146 metros (480 ft). Siga las pilas de piedra, cairns.
Tower Arch	5,5 km (3,4 mi) ida y vuelta	Es moderadamente difícil en un área remota de "Klondike Bluffs". Hay un poco de cambio de elevación. El camino de "Salt Valley" no es pavimentado y se desgasta rápido en un aguacero. Revise la condición del camino en el centro de visitantes.
Double O Arch en "Devils Garden"	6,8 km (4,2 mi) ida y vuelta	Es difícil y tiene muchos cortos cambios de elevación, terreno pedregoso y grandes alturas. Senderos adicionales van a "Partition Arch" y "Navajo Arch". La aguja, "Dark Angel", es 0,8 km (0,5 mi) más lejos.
Primitive Trail en "Devils Garden"	11,6 km (7,2 mi) ida y vuelta	El "Primitive Trail" es una ruta alternativa a o desde "Double O Arch". Es difícil con salientes angostos, superficies en desnivel y trepando en arenisca. No se recomienda cuando la roca esta mojada o nevada, ni para aquellos incómodos exponiéndose a las alturas o riesgos.



Compartiendo el Paisaje

Estacionamientos en las áreas populares con frecuencia se llenan de vehículos en exceso durante la temporada alta (marzo a octubre). Hay razón por la popularidad de "Los Arcos". El impresionante paisaje atrae gente de todo el mundo. Incluso durante la temporada alta, use los siguientes consejos para tener una experiencia agradable y ayudar a conservar estos paisajes intemporales.

DISFRUTE SU VISITA SIGUIENDO ESTOS CONSEJOS:

- Empiece su día temprano. Intente entrar el parque antes de las 8 de la mañana. El amanecer es tan hermoso como el atardecer.
- Relaje y déjese tiempo extra para llegar a sus destinos. Hay más que suficientes vistas para todos de disfrutar y las rocas no se van a ninguna parte... por lo menos no en la escala del tiempo humano.
- Considere compartir vehículo. El estacionamiento es muy limitado así que considere dejar sus vehículos adicionales, caravanas grandes, o remolques en el campamento, el hotel,

o en el estacionamiento del centro de visitantes.

- Si el parque es demasiado ocupado, visite otros parques o terrenos públicos cercanos.

UNA NOTA ADICIONAL SOBRE EL ESTACIONAMIENTO

Lugares aceptables para estacionarse incluyen espacios marcados y carril de estacionamiento a lo largo de vallas. Nunca se estacione encima de la vegetación o de una manera que bloquee el tráfico y por favor no pare el tránsito esperando un lugar para estacionar. Si no hay un lugar para estacionarse, vuelva más tarde.



Información del Parque

HORAS DE OPERACIÓN

El parque nacional está abierto 24 horas al día, 365 días al año. El centro de visitantes está abierto cada día a excepción del 25 de diciembre. Horas varían con la estación.

PROGRAMAS DE GUARDAPARQUES

Los guardaparques ofrecen **charlas y programas** la mayoría de los días, de primavera a otoño, en varios lugares en el parque. Viste el centro de visitantes para información sobre los tiempos y lugares. Excursiones a **"Fiery Furnace"** guiadas suceden diariamente, de primavera a otoño. La visita guiada es una excursión de tres horas de moderada intensidad en terreno que demanda trepar rajos y salientes angostas con precipicios. Niños menores de 5 años no están permitidos. Reserve boletos en www.recreation.gov, o pregunte en el centro de visitantes sobre boletos disponibles. Las excursiones se pueden llenar semanas con anticipación. Si tiene reserva, repórtese en el centro de visitantes a lo menos una hora antes de su visita guiada.

Los guardaparques pueden presentar **programas nocturnos**, de primavera a otoño, en el anfiteatro del campamento de "Devils Garden". Deténgase en el centro de visitantes para información sobre tiempos y temas..

LA ACAMPADA

Solo puede acampar en el campamento o con un permiso de campo. **"Devils Garden"** campamento tiene 50 sitios y es 29 kilómetros (18 m) de la entrada del parque. El campamento normalmente se llena cada día. Cada sitio tiene mesa de picnic y un contenedor para hacer fuego. Agua e inodoros de descarga están disponibles en algunos lugares. Recoger madera o hacer fuego sin contenedor es prohibido. Uso del generador es permitido desde 8:00-10:00 de la mañana y 16:00-20:00 de la noche. Horas tranquilas son entre 22:00 de la noche y 6:00 de la mañana. Grupos de once personas o más pueden usar los campamentos de grupo "Juniper Basin"

Seguridad y Regulaciones

- El clima y el paisaje en "Los Arcos" crean problemas especiales para su seguridad y conveniencia. Temperaturas diurnas pueden llegar a 46 °C (116 °F) en el verano. El calor y deshidratación puede ser fatal. Necesita por lo menos 4 litros (1 galón) de agua por persona cada día. Evite sobreexposición de frío, condiciones lluviosas que puedan llevar a la hipotermia.
- Cuidado con arenisca lisa que puede estar cubierta de hielo en el invierno. La arenisca es peligrosa- se quiebra y se desmorona fácilmente. Es más fácil subir que bajar.
- Quédese con compañeros en el monte salvaje. Separándose puede dar paso a perderse. Si se pierde, quédese donde está. El seguir caminando arriesga su vida y hace más difícil encontrarlo.

o "Canyon Wren". Caravanas y remolques no son permitidos en los campamentos de grupos.

RESERVAS DE CAMPAMENTO

Puede reservar sitios para el campamento de "Devils Garden" entre marzo 1 y octubre 31. Entre noviembre y febrero, campamentos son obtenidos por orden de llegada **Recomendamos considerablemente reservar su campamento** antes de su llegada a "Los Arcos". Si no tiene reserva, planifique usar otras opciones para campamento afuera del parque. Reserve campamentos en línea en www.recreation.gov o llame 877-444-6777 (gratuito), o +1 518-885-3639 (internacional).

MOCHILEAR

"Los Arcos" tiene pocas zonas que se clasifican como "backcountry" (monte salvaje). Afuera del área desarrollada para visitantes, no hay ningún sendero marcado, campamento, ni fuente de agua fiable. Para mochilear en "Los Arcos" debe obtener un permiso en el centro de visitantes.

COMPARTIR LA CARRETERA

Los caminos de "Los Arcos" son estrechos y serpenteados. **No se pare en el camino** – guarde el turismo para miradores demarcados. Este atento a peatones y ciclistas. Mantenga una distancia mínima de 1 metro (3 ft) cuando rebase.

CICLISMO

Puede montar bicicleta solamente en el camino – no se puede en los senderos ni caminos sin pavimento. Ande en fila de a uno, este atento a vehículos rebasando, y caravanas o autobuses que quizás no estén consciente de ciclistas. El camino pavimentado puede ser estrecho y serpenteado, y **no hay arcones ni carril para bicicletas**.

RUTAS DE TODOTERRENO

"Los Arcos" tiene pocas rutas de todoterreno. Vehículos todo terreno (ATVs/OHVs) son prohibidos. Obtenga información sobre las condiciones de rutas todoterreno en el centro de

visitantes, especialmente después de lluvias. Hay muchas rutas de todoterreno populares afuera del parque que son mantenidas por el "Bureau of Land Management (BLM)".

VIAJANDO CON MASCOTAS

Es limitado lo que puede hacer en el parque con mascota. Es prohibido tener mascotas en senderos, miradores, o cualquier área de monte salvaje no importa si están en bolsa. Puede tener su mascota en el campamento y puede pasearla en caminos pavimentados. Siempre debe atar su mascota cuando esté afuera del vehículo. No deje su mascota en el vehículo en temperaturas por encima de 18°C (65°F). Pueden morir de agotamiento de calor. Hay perreras en Moab.

EMERGENCIA

Cualquier emergencia puede ocurrir mientras este visitando el parque. Si hay emergencia:

- Marque 911 en su teléfono celular. Se conectará con la oficina del sheriff de "Grand County" Este se pondrá en contacto con un guardaparques en "Los Arcos".
- Comunicarse con un empleado del parque nacional.
- Vaya al centro de visitantes. Si el edificio está cerrado, use el teléfono público enfrente del edificio y marque 911 (moneda no es necesaria).

ACCESIBILIDAD

Not all park facilities meet mandated standards, but we're working toward increased accessibility. There are many paved paths, and accessible restrooms and facilities in the park.

MAS INFORMACION

Arches National Park

P.O. Box 907

Moab, UT 84532-0907

435-719-2299 • www.nps.gov/arches

El parque nacional "Los Arcos" es uno de sobre 400 parques en el sistema del "National Park Service." Para más información de los parques y programas del "National Park Service", por favor visite www.nps.gov.

- La ley federal protege fauna, flora, rocas, y otras características históricas o naturales. No recolecte flores, recoja rocas, ni moleste vida salvaje.
- No raye ni talle la roca.
- No busque leña. Traiga su leña o estufa de campamento (parillas son provistas)
- Saque su basura incluso las colillas de cigarrillo.
- Esta prohibida la cacería.
- Obtenga información y permisos para ir a escalar (por gratis) en línea o en el centro de visitantes.
- No escale ni camine sobre cualquier arco.
- Para regulaciones sobre armas de fuego, visite el sitio web del parque.

- Los relámpagos son una seria amenaza. Si hay una tormenta eléctrica cerca de usted, evite miradores, regrese a su vehículo y levante las ventas.
- Quédese en el sendero para proteger el frágil suelo desértico.
- Es prohibido lanzar, aterrizar, o manejar aviones no tripulados (como aviones modelos, "dron", o "quadcopter") en parques nacionales.

En caso de emergencia, llame 911.