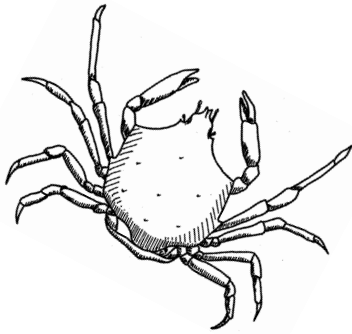




## Benvenuti al Parco Nazionale delle Everglades! (Italian)

Il Parco Nazionale delle Everglades fu istituito nel 1947 per salvaguardare una flora e una fauna di incredibile varietà in un contesto subtropicale davvero unico. Tra le specie degne di nota figurano alligatori, cocodrilli, trichechi, pantere della Florida, uccelli trampolieri, nonché piante e alberi tropicali. I visitatori possono intraprendere numerose attività all'interno del parco, dall'osservazione della flora e della fauna selvatiche alle visite guidate, dall'escursionismo ai percorsi in canoa. Nonostante sia considerato un tesoro mondiale, il parco delle Everglades è tuttavia esposto a innumerevoli minacce ambientali. Il National Park Service e i suoi collaboratori operano attivamente per riportare il parco alla propria condizione naturale originaria.




### L'ecosistema

Il Parco Nazionale delle Everglades occupa una superficie di circa 1,5 milioni di acri e si trova nell'estremità meridionale dell'ecosistema delle Everglades, che ha inizio presso il fiume Kissimmee, a nord del lago Okeechobee. Le Everglades sono un immenso terreno acquitrinoso soggetto a inondazioni nei mesi estivi e asciutto durante l'inverno. Le acque delle Everglades scivolano lentamente verso sud, in direzione del Golfo del Messico e della Baia della Florida. L'ecosistema è costituito da habitat assai diversificati e molti dei percorsi all'interno del parco sono stati creati proprio per accompagnare i visitatori attraverso questi habitat (per maggiori informazioni, consultate le descrizioni dei percorsi fornite in questo opuscolo).

ad affrontare temporali e numerose punture di insetti come le zanzare! Inoltre d'estate, a causa dell'elevato livello dell'acqua, la fauna è più sparpagliata e, dunque, più difficile da avvistare.

### Regole e sicurezza

Aiutateci a proteggere le Everglades e a consentire a tutti di godersi la propria visita seguendo semplici regole. Gettate i rifiuti al ritorno dalle escursioni a piedi o in canoa utilizzando gli appositi contenitori. La flora e la fauna del luogo, così come le risorse culturali, sono tutelate dalla legge. Alcuni animali, come gli alligatori, i serpenti velenosi e i pitoni birmani non autoctoni, sono sì potenzialmente pericolosi, ma evitano generalmente il contatto con le persone. Se li osservate da una distanza di sicurezza, è improbabile che si avvicinino (siete comunque pregati di segnalare gli avvistamenti di pitoni al personale del parco). Disturbare o dare cibo agli animali selvatici del parco è severamente vietato. Vigete inoltre un divieto di caccia. Nel parco sono presenti alcune piante velenose; pertanto, non toccate piante che non conoscete. Durante la guida, rispettate i limiti di velocità esposti. Se desiderate osservare flora e fauna, è possibile accostare sull'ampio ciglio della strada, lasciando il transito completamente libero. Siete pregati di segnalare qualsiasi incendio, incidente, infrazione o episodio anomalo a una guardia forestale.



### Stagioni

La maggior parte dei visitatori si reca al parco durante i mesi invernali (da novembre ad aprile), più freschi e asciutti, mentre altri scelgono di visitare il parco durante la stagione estiva, calda e umida. Se decidete di visitare il parco in estate, preparatevi

## Orientamento

Una volta entrati nel parco, fate in modo di procurarvi una copia dell'opuscolo fornito dal Parco Nazionale delle Everglades, così da avere a disposizione una mappa dettagliata (disponibile anche sul sito web del parco). È possibile accedere al parco da diversi punti, tra cui la Main Park Road (dal Centro visitatori Ernest Coe al Flamingo), Shark Valley, Gulf Coast (Everglades City) e Chekika (accessibile da metà dicembre a marzo).

## Attività

### Informazioni generali

*Attività a cura delle guardie forestali:* questi programmi gratuiti, offerti in varie aree del parco, comprendono passeggiate, dibattiti, escursioni in canoa e altre attività. Consultate il sito web del parco o i centri visitatori per conoscere date e orari.

*Campeggio:* presso Long Pine Key e Flamingo sono disponibili aree campeggio a pagamento. I campeggi vengono occupati in ordine di arrivo; presso l'area Flamingo è tuttavia possibile prenotare un posto in campeggio da dicembre a marzo telefonando al numero 800-365-CAMP. Durante l'estate, il soggiorno in campeggio potrebbe rivelarsi particolarmente disagiata a causa del caldo intenso, della pioggia e delle punture d'insetto.

*Campeggio nella natura selvaggia:* la maggior parte dei siti immersi nella natura selvaggia del parco è raggiungibile solamente in barca o canoa. Per accamparsi per la notte è necessario ottenere appositi permessi, rilasciati personalmente presso i Centri visitatori Gulf Coast e Flamingo. Da novembre ad aprile, il campeggio in queste aree è a pagamento. Visitate il sito web del parco oppure richiedete una copia del *Programma di viaggio nella natura selvaggia* per conoscere i dettagli più importanti.

*Accessibilità:* tutti i principali sentieri del parco sono accessibili in sedia a rotelle. Viene inoltre fornita assistenza per accedere ai tour in barca e in bus.

## Località principali


## Centro visitatori Ernest F. Coe

Lungo la Main Park Road, poco prima dell'ingresso principale del Parco. Aperto tutti i giorni, dalle 8.00 alle 17.00 nei mesi da dicembre ad aprile e dalle 9.00 alle 17.00 nei mesi da maggio a novembre. Informazioni, mostre e vendita di articoli educativi.

## Royal Palm

A circa 6 km (4 miglia) dal Centro visitatori Ernest Coe.

*Centro visitatori Royal Palm:* aperto



tutti i giorni. Informazioni e vendita di articoli educativi.

*Sentiero Anhinga:* imperdibile! Questo sentiero ad anello di 1,3 km (0,8 miglia) offre una delle migliori opportunità per osservare da vicino la flora e la fauna selvatiche, compresi uccelli e alligatori.

*Sentiero Gumbo Limbo:* sentiero ad anello di 600 metri (0,4 miglia). Il sentiero si snoda attraverso un fitto boschetto (chiamato "hammock") di latifoglie tropicali.

## La Main Park Road

Una strada panoramica di 61 km (38 miglia) da percorrere in auto dal Centro visitatori Ernest Coe al Flamingo.

## Sentieri da percorrere a piedi

Immergetevi nella diversità degli habitat delle Everglades percorrendo vari sentieri, brevi e accessibili anche in sedia a rotelle, che si diramano dai parcheggi lungo la Main Park Road.

*Sentiero Pinelands:* un sentiero ad



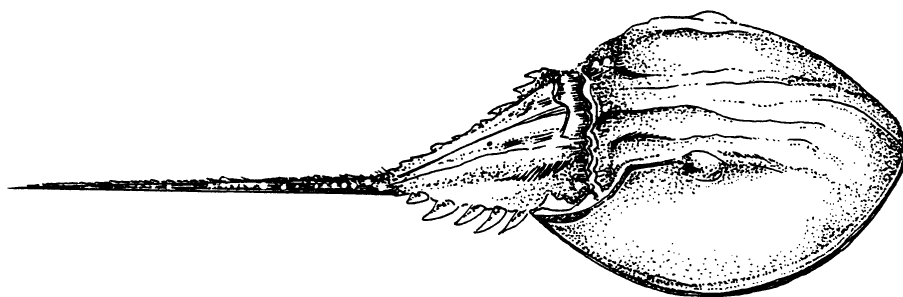
anello di 600 metri (0,4 miglia) attraverso una pineta subtropicale preservata utilizzando la metodologia degli incendi controllati. Da un punto di vista botanico, si tratta dell'habitat più diversificato della Florida meridionale.

*Belvedere Pa-hay-okee*: una passerella di 300 metri (0,2 miglia) costituita da assi di legno che conduce a un'area di osservazione da cui è possibile scrutare la vasta prateria marnosa di acqua dolce delle Everglades.

*Sentiero Mahogany Hammock*: una passerella di 600 metri (0,4 miglia) costituita da assi di legno che serpeggia attraverso un boschetto di latifoglie tropicali simile a una giungla.

*West Lake*: una passerella di 600 metri (0,4 miglia) costituita da assi di legno che attraversa la foresta di mangrovie, dominata da insoliti alberi che crescono in acqua salata.

### Flamingo



A 61 km (38 miglia) dal Centro visitatori Ernest Coe.

*Centro visitatori Flamingo*: mostre, informazioni e autorizzazioni per l'accesso alla natura selvaggia. Aperto tutti i giorni da dicembre a marzo; durante gli altri mesi dell'anno i giorni di apertura possono variare.

*Servizi turistici*: la Marina Flamingo mette a disposizione dei visitatori un piccolo negozio, un distributore di benzina, escursioni in barca, nonché il noleggio di biciclette, kayak, canoe e case galleggianti. Per maggiori informazioni e prenotazioni, visitate il sito:  
[www.evergladesnationalparkboattour.sflamingo.com](http://www.evergladesnationalparkboattour.sflamingo.com)

*Osservazione della flora e della fauna selvatiche*: durante la bassa marea, gli uccelli si riuniscono sulle strisce di terra fangose della Baia della Florida visibili dal centro visitatori. Presso la

Marina Flamingo è possibile avvistare coccodrilli americani (diversi dagli alligatori) e trichechi. Gli stagni della zona si prestano all'avvistamento di uccelli e altra fauna selvatica.

*Canottaggio/Kayak/Escursionismo*: presso il Centro visitatori Flamingo sono disponibili mappe e informazioni relative ai percorsi di canottaggio ed escursionismo. Per praticare canottaggio e kayak si consigliano escursioni nella Baia della Florida e lungo il Nine Mile Pond Trail (sentiero ad anello di 8,8 km/5,5 miglia). Consultate le guardie forestali per verificare l'idoneità delle condizioni meteorologiche.

*Escursioni turistiche in barca*: la Marina Flamingo è il punto di partenza di varie escursioni guidate in barca nella Baia della Florida e nell'estuario delle mangrovie. Gli orari variano nel corso dell'anno.

### Shark Valley

Sulla Highway 41 (Sentiero Tamiami), 48 km (30 miglia) a ovest del Florida Turnpike.

*Centro visitatori Shark Valley*: aperto tutti i giorni; gli orari variano stagionalmente. Informazioni e vendita di articoli educativi.

*Sentieri per passeggiate e ciclismo*: Bobcat Boardwalk e Otter Cave sono due sentieri brevi, semplici da percorrere e ideali per passeggiate. Il loro punto di partenza si trova nei pressi del centro visitatori. È inoltre possibile praticare ciclismo o escursionismo seguendo la strada percorsa dal bus (24 km/15 miglia), ottima per avvistare uccelli, alligatori e altra fauna selvatica. Nei pressi del Centro visitatori sono disponibili biciclette a noleggio.

*Visite in bus*: il tour in bus vi guiderà attraverso le Everglades di acqua dolce, offrendovi tantissime opportunità per osservare uccelli, alligatori e altra fauna selvatica. Per prenotare è possibile telefonare al numero 305-221-8455.

### Gulf Coast

5 km (3 miglia) a sud della Highway 41

(Sentiero Tamiami) sulla Highway 29, a Everglades City.

*Centro visitatori Gulf Coast:* aperto tutti i giorni; gli orari variano a seconda della stagione. Informazioni, mostre, autorizzazioni per l'accesso alla natura selvaggia e vendita di articoli educativi.

*Escursioni in barca:* le escursioni giornaliere in barca nell'estuario delle mangrovie e alle Ten Thousand Islands consentono di osservare un ambiente unico e incontaminato. Per orari e informazioni, telefonate al numero 239-695-2591 oppure visitate il sito [www.evergladesnationalparkboattour.gulfcoast.com](http://www.evergladesnationalparkboattour.gulfcoast.com)

*Canottaggio/Kayak:* dal Centro visitatori, gli amanti dei remi possono avventurarsi nelle Ten Thousand Islands per osservare uccelli, delfini, trichechi e altra fauna selvatica. Al piano inferiore del Centro visitatori è possibile noleggiare canoe e kayak. Consultate le guardie forestali per verificare l'idoneità delle condizioni meteorologiche.

### **Chekika**

Accessibile tramite la State Road 997 (Krome Avenue), a circa 24 km (15 miglia) a sud della U.S. 41. Aperto da metà dicembre a marzo, solamente in orario diurno. Sono disponibili sentieri per passeggiate e pic-nic. Non vi è acqua potabile.

### **Problematiche e salvaguardia ambientale**

Il Parco Nazionale delle Everglades è un tesoro mondiale riconosciuto dalle Nazioni Unite come Riserva di Biosfera Internazionale, Sito Patrimonio dell'Umanità e Zona Umida di Importanza Internazionale. Sfortunatamente, il parco ha subito numerose minacce ambientali fin dalla sua istituzione: molte delle sue specie animali e vegetali sono rare e in pericolo. Alcune specie non

autoctone, tra cui il pepe brasiliano, il *cichlasoma urophthalmus* (una specie di pesce) e il pitone birmano, hanno invaso il parco e competono con le specie del luogo. L'alterazione dei flussi d'acqua, dovuta alla costruzione di canali, argini e bacini di raccolta all'esterno del parco, ha conseguenze sui processi naturali all'interno del parco stesso. I collaboratori e lo staff del parco lavorano costantemente per ripristinare l'ecosistema. Gli esemplari di alcune specie in pericolo (come i cocodrilli) hanno registrato un aumento negli ultimi anni e ampi tratti occupati da piante non indigene sono stati estirpati. I flussi naturali dell'acqua all'interno del parco sono in fase di ripristino lungo i confini settentrionali e orientali del parco. Nonostante ciò, la quantità di lavoro necessaria per riportare le Everglades a una condizione il più possibile simile a quella naturale originaria è ancora considerevole.

### **Sito web**

Per maggiori informazioni o per ottenere la mappa del Parco Nazionale delle Everglades, visitate il sito web [www.nps.gov/ever](http://www.nps.gov/ever).

