

Mitte Cultural District



The Southern Pacific Linear Park is an endpoint of the Historic Brownsville Trail and a gateway to the city of Brownsville. The park includes the Brownsville Museum of Fine Arts and the Brownsville Convention and Visitor Bureau and hosts a variety of concerts, a farmer's market and public events throughout the year. It is part of the Mitte Cultural District, an area with additional museums and parks, the Camille Community Playhouse, and the Gladys Porter Zoo.

Distrito Cultural Mitte

El Distrito Cultural Mitte está rodeado de museos y parques como el teatro comunitario Camille, el zoológico Gladys Porter y el parque Lineal Southern Pacific. El parque incluye el Museo de Bellas Artes, el Centro de Convenciones de y la Oficina de Visitantes y alberga una gran variedad de conciertos, mercados de agricultores y eventos públicos durante el año.

A Trip Through Time

A walk or ride on the Brownsville Historic Battlefield Trail is a journey through history.

In the 20th century, a railroad stretched along this corridor, connecting the Rio Grande Valley with the rest of the United States. Before that, a wagon road ran from Brownsville to the docks of Point Isabel (now Port Isabel). In the early 1800s, long before the birth of Brownsville, Mexican traders with mules and carts tramped out the path as they journeyed between Matamoros and the port then known as El Frontón de Santa Isabel.


The route has been linked to notable events. Wagon trains rutted the ground as they carried Confederate cotton southward during the Civil War. Vaqueros made dusty tracks as they drove cattle north to the Chisholm trail in the late 19th century. Bands of raiders often left paths of destruction as they attacked locomotives and ranches during the Mexican revolution. Freight trains loaded with sugar, vegetables, and citrus rolled northward to feed the nation during World War II.

The Road To War

But it was in 1846 that the pathway became the center of attention for two nations.

In March, Gen. Zachary Taylor and his 4000 man army marched along this corridor to claim the Rio Grande as the southern boundary of the United States. Throughout April wagon trains filled with food, weapons, and ammunition regularly rolled along the track to supply his fort under construction on the bank of the river.

Mexico believed the boundary lay far to the north, on the Nueces River, and sent an army to oppose the U.S. claim. In early May 1846, General Mariano Arista's force blockaded the



Gen. Taylor

road from Point Isabel and began to bombard Major Jacob Brown and 500 soldiers inside the U.S. fort. General Taylor, who was with the rest of his troops at Point Isabel, advanced along this route one more time to rescue his fort.

The march produced two battles. On May 8 the two forces faced off in a cannon battle at Palo Alto, where the road crossed a large open prairie. On May 9, they met again in the dense brush of Resaca de la Palma. U.S. victories in the two clashes pushed Mexican troops back to Matamoros and liberated the U.S. fort—named Fort Brown for its commander who died during the siege.

A Path to the Heart of Brownsville

These battles sparked the U.S.-Mexican War and, eventually, the birth of Brownsville Texas. When the conflict ended in 1848, the Rio Grande became the border and a thriving community sprouted on the bank of that river in the shadow of Fort Brown. The road into Brownsville played a central role in the growth and history of the city.



Gen. Arista

The Route to History and Health

Today, this route remains a focal point for history. At the north end of the Historic Battlefield Trail, Palo Alto Battlefield National Historical Park preserves the site of the first battle of the U.S.-Mexican War. Six miles to the south, the path links to the Resaca de la Palma Battlefield unit of the park, scene of the second clash of that war. At the southern end of the trail Brownsville's Mitte Cultural District includes numerous museums, parks, and attractions that tell the story of a city that grew up out of war.

The 10 mile long trail provides families with a healthy and active way to explore their community, its historic sites, and attractions. It is a place that allows visitors to enjoy the nature and scenery that makes Brownsville a unique place and to escape the daily battles of the modern world.

Un Viaje Por el Tiempo

Un paseo a pie o en bicicleta por el Sendero Histórico de Campos de Batalla de Brownsville es un viaje por la historia.

En el siglo 20, un ferrocarril se extendía a lo largo de este corredor, proporcionando una conexión entre el Valle del Río Grande y el resto de los Estados Unidos. Antes de eso, fue un camino para carretones que iba desde Brownsville hasta los muelles de Punta Isabel (hoy Puerto Isabel). A principios de los 1800s, comerciantes mexicanos en carretas transitaron el camino mientras viajaban entre Matamoros y el puerto entonces conocido como El Frontón de Santa Isabel.

La ruta también se ha relacionado con eventos notables. Caravanas de carretas llenaron de baches el camino mientras llevaban algodón de la Confederación hacia el sur durante la Guerra Civil. Vaqueros dejaron huellas mientras conducían su ganado hacia el norte hasta el camino Chisholm a finales del siglo 19. Bandas de asaltantes a menudo dejaban caminos de destrucción mientras atacaban las locomotoras y ranchos durante la Revolución Mexicana. Trenes de mercancía cargados de azúcar, verduras y cítricos provenientes del Valle del Río Grande se trasladaban hacia el norte para



alimentar a la nación durante la Segunda Guerra Mundial.

El Camino Hacia La Guerra

Pero fue en 1846 que el camino se convirtió en el centro de atención para dos naciones.

En marzo, el general Zachary Taylor y su

ejército de 4000 hombres marcharon a lo largo de este corredor para reclamar el Río Grande como la frontera sur de los Estados Unidos. Durante abril, las caravanas de carretas llenas de comida, armas y municiones transitaron con regularidad el camino para suministrar el fuerte que estaba en construcción en la orilla del río.

México manifestaba que la frontera estaba mucho más al norte, en el Río Nueces, y envió un ejército para oponerse al reclamo de los Estados Unidos. A principios de mayo de 1846, el ejército del general Mariano Arista bloqueó la carretera de Puerto Isabel y comenzó a bombardear el fuerte Americano. El general Taylor, que estaba con el resto de sus tropas en Puerto Isabel, avanzó a lo largo de la ruta una vez más para rescatar el fuerte.

La marcha produjo dos batallas. El 8 de mayo las dos fuerzas se enfrentaron en una batalla de cañones en Palo Alto, donde el camino cruzaba una gran pradera. El 9 de mayo se encontraron otra vez a lo largo del camino en la densa vegetación de Resaca de la Palma. Las victorias de Estados Unidos en los dos enfrentamientos empujaron al general Arista y sus tropas de regreso a Matamoros y liberaron el fuerte de los Estados Unidos — nombrado Fuerte Brown por su comandante Jacob Brown que murió durante el asedio.

Un Camino al Corazón de Brownsville

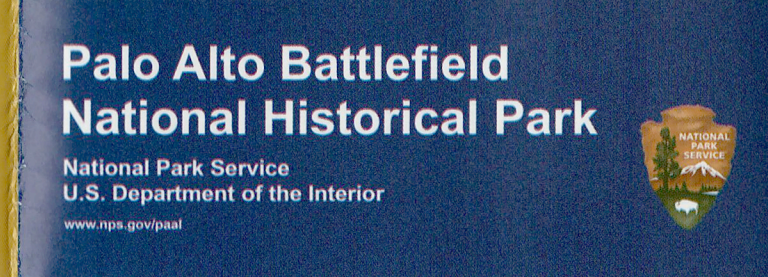
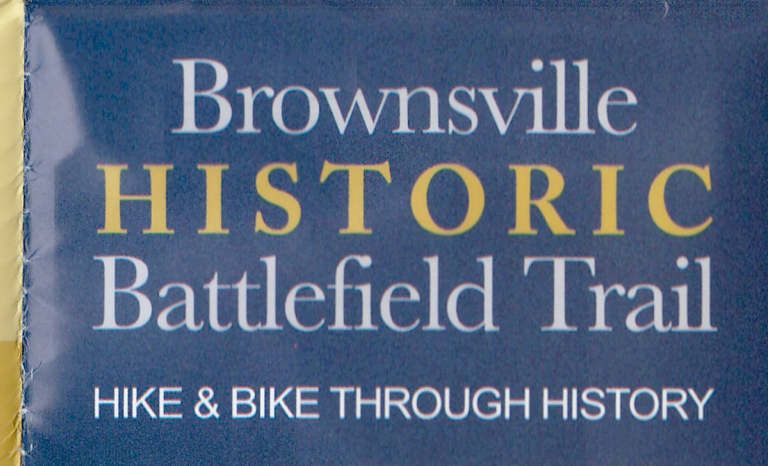

Estas batallas le dieron comienzo a la guerra entre Estados Unidos y México y también a la ciudad de Brownsville, Texas. Cuando el conflicto terminó en 1848, el Río Grande se convirtió en la frontera y una comunidad se

desarrolló a la orilla de ese río y alrededor del Fuerte Brown. El camino hacia Brownsville jugó un papel central en el crecimiento e historia de la ciudad.

La Ruta hacia la Historia y Salud

Hoy en día, esta ruta se sigue enfocando en la historia. En el extremo norte del sendero, el Parque Histórico Nacional Campo de Batalla de Palo Alto preserva el sitio de la primera batalla de la guerra entre Estados Unidos y México. 6 millas al sur, la ruta enlaza la unidad del parque Campo de Batalla de Resaca de la Palma, escenario del segundo enfrentamiento de esa guerra. En el extremo sur se encuentra el Distrito Cultural Mitte que incluye museos, parques y atracciones que cuentan la historia de una ciudad que surgió de una guerra.

El sendero de 10 millas de largo ofrece a las familias una manera sana y activa de explorar su comunidad, sus sitios históricos y lugares de interés. Es un lugar que permite a los visitantes disfrutar de la naturaleza y el paisaje que hace a Brownsville un lugar único y para escapar las batallas cotidianas del mundo moderno.



Biking in Brownsville

In 2006, Brownsville transformed the abandoned tracks of the Southern Pacific Railroad into the Historic Battlefield Trail. Since that time, Brownsville has committed to developing hiking and biking opportunities. Other routes include the 7 mile long Paseo de la Resaca Trail, the 1 mile long Belton Trail, and Monte Bella Park, with more than 6 miles of mountain biking and hiking paths. Many more miles of bike lanes are being established along major traffic corridors and throughout town. Buses of the Brownsville Urban System also have bike racks to help riders gain access to bike trails and routes.

For more information scan the QR code to reach the city bike website.

Ciclismo en Brownsville

En 2006, Brownsville transformo las vías abandonadas de la línea de ferrocarril Southern Pacific en el Sendero Histórico. Otras rutas incluyen el sendero de 7 millas de largo de Paseo de la Resaca, el sendero Belton de una milla de largo, y el parque Monte Bella, con más de 6 millas de sendero para ciclismo de montaña y excursión. Muchas más millas de carriles para bicicleta se están estableciendo a lo largo de las principales avenidas. Autobuses del Sistema Urbano de Brownsville ofrecen soportes para bicicletas para ayudar a los ciclistas a tener acceso a todos los senderos y rutas.

Para más información escanee el código QR.



Palo Alto Battlefield
On May 8, 1846, the Palo Alto prairie was the scene of the first major battle of the U.S.-Mexican War. Palo Alto Battlefield National Historical Park preserves the scene of the clash and tells the story of the causes, events, and consequences of war between neighboring nations. The park is open daily, 8 A.M.-5 P.M. (Closed Thanksgiving Day, Christmas Day, and New Years Day). Visitors can view exhibits and a video presentation about the battle at the park visitor center and tour the battlefield on several miles of pedestrian trails. The park offers living history programs, tours, and special events throughout the year.

Resaca de la Palma Battlefield
The battle of Resaca de la Palma, fought on May 9, 1846, was the second major battle of the U.S.-Mexican War.

Today, a surviving portion of this battlefield is a unit of Palo Alto Battlefield National Historical Park. The 33 acre area is currently open Tuesday-Saturday 9 A.M.-3 P.M. (closed federal holidays). The site contains a short walking trail with historical markers and picnic tables and is frequently used for special programs and events. Additional facilities, opportunities, and hours of operation are planned.

For more information call (956) 541-2785 x333, click www.nps.gov/paal or scan the QR code with your QR code reader.

Campo de Batalla de Palo Alto
El 8 de mayo de 1846, la pradera de Palo Alto fue la escena de la primera gran batalla de la Guerra entre México y Estados Unidos. El Parque Histórico Nacional Campo de Batalla de Palo Alto preserva el lugar del enfrentamiento y relata la historia de las causas, eventos, y consecuencias de la guerra entre dos naciones vecinas. El parque está abierto diariamente de 8 A.M.-5 P.M. (Cerrado el Día de Acción de Gracias, Navidad y Año Nuevo).

Los visitantes pueden ver las exposiciones y una presentación en video acerca de la batalla en el Centro para Visitantes y recorrer el campo de batalla de varios kilómetros de senderos peatonales. El parque ofrece programas de historia, tours, y eventos especiales durante el año.

Campo de Batalla de Resaca de la Palma
La batalla de Resaca de la Palma, peleada el 9 de mayo de 1846, fue la segunda gran batalla de la guerra entre Estados Unidos y México.

Hoy en día, una parte sobreviviente de este campo de batalla es una unidad del Parque Histórico Nacional Campo de Batalla de Palo Alto. El área de 33 acres está abierta de martes a sábado de 09 A.M. a 3 P.M. (Cerrado días festivos federales). El sitio contiene un corto sendero para caminar con marcadores históricos y mesas de picnic y se utiliza con frecuencia para programas y eventos especiales. Se planifican instalaciones adicionales, oportunidades y horas de operación.

Para más información llame al (956) 541-2785 x333, visite nuestra página web www.nps.gov/paal o escanee el código QR.





Hike to History Bike to Battlefields

The Brownsville Historic Battlefield Trail stretches for almost 10 miles from the Mitte Cultural District and Southern Linear Park at the southern end to the Palo Alto Battlefield National Historical Park to the north. The trail also connects to the Resaca de la Palma Battlefield.

The trail is a place for exercise and activity but also provides an opportunity to connect to important cultural opportunities and places of local, regional, and national history.

The Brownsville Historic Battlefield Trail is open 365 days a year. The battlefield sites along the trail and some parking areas for the trail have various hours of operation. Please check closing times for these sites before leaving your car and setting out on the trail.

For emergency assistance, please call 911.

To ensure that all can safely enjoy this trail, users should be alert, courteous, and follow these guidelines.

- Stay to your right on the trail, leaving room for others to pass on the left.
- Pass on the left. Bicyclists should use appropriate speed for traffic and let others know that they are approaching.
- Be aware of surroundings, if using headphones, keep the volume low enough to hear others around you.
- Be especially alert when crossing roadways and respect all traffic signals.
- If there are small children in your groups, keep them close by your side and away from other traffic on the trail.
- Keep pets on short leashes and please pick up after them.
- Be sure to wear appropriate shoes for walking and helmets and equipment for biking. Use sun screen and carry water.

El sendero Histórico de Campos de Batalla la ciudad de Brownsville se extiende por casi 10 millas comenzando en el Distrito Cultural Mitte y el Parque Southern Linear en el sur de la ciudad hasta el Parque Histórico Nacional Campo de Batalla de Palo Alto al norte. El sendero también se conecta con el Campo de Batalla de Resaca de la Palma.

El sendero es un lugar para hacer ejercicio y actividades, pero también ofrece una oportunidad de conectarse a importantes oportunidades culturales y lugares de la historia local, regional, y nacional.

El sendero Histórico de Campos de batalla de Brownsville está abierto los 365 días del año. Los campos de batalla a lo largo del sendero y algunas áreas para estacionarse que se encuentran por el sendero tienen varias horas de operación. Por favor consulte los horarios de cierre de estos sitios antes de salir de su auto y de emprender su camino por el sendero histórico.

Para cualquier emergencia llame al 911.

Para asegurar que todos puedan disfrutar de este sendero de manera segura, los usuarios deben de estar alerta, atentos y seguir las siguientes reglas.

- Manténgase a la derecha en el sendero, dejando espacio para que los demás pasen por la izquierda.
- Rebese por la izquierda. Los ciclistas deberán usar una velocidad adecuada para el tráfico y hacerle saber a los demás que se están acercando.
- Este alerta de sus alrededores. Si está usando audífonos, mantenga el volumen lo suficiente bajo para escuchar a las personas a su alrededor.
- Este especialmente alerta al cruzar las calles y respete todas las señales de tráfico.
- Si hay niños pequeños en su grupo, manténgalos cerca de usted y lejos del tráfico en el sendero.
- Mantenga a las mascotas con correa corta y por favor recoger después de ellos.
- Asegúrese de usar zapatos apropiados para caminar y cascos y equipo para el ciclismo. Use protector solar y lleve agua.



KEY

- Rest Areas / Wayside Stops
- Parking Areas (Parking at school properties limited to after-school hours and weekends.)
- Bus Stops (Most buses are equipped with bike racks. Driver will help.)

MITTE CULTURAL DISTRICT
Southern Pacific Linear Park
Old City Cemetery
Old City Cemetery Center
Brownsville Historic Museum
Brownsville Museum of Fine Arts

Parking Areas:
• Dean Porter Park
• Gladys Porter Zoo
• Linear Park

Connection to Heritage Trail
Contact the Brownsville Historical Association
956-541-3560



Mitte Cultural District



Resaca de la Palma Battlefield



Brownsville Events Center



Palo Alto Battlefield National Historical Park