



# 방문자 안내

Redwood National and State Parks  
를 위한 공식 방문자 가이드

Coast redwood (*Sequoia sempervirens*)

## Redwood에 오신 것을 환영합니다.

많은 방문객께 Redwood National and State Parks는 세상에서 가장 큰 나무들의 집으로 알려져 있습니다. 하지만 공원이 또한 그 지역의 야생 강가, 넓은 대초원, 오크 나무 숲 그리고 사람의 손길이 닿지 않은 약60킬로미터의 해안가를 지키고 있고 이것이 생물의 다양성과 문화적 유산의 보호를 위해 지대한 영향을 미치고 있다는 사실도 아십니까? 한번의 방문으로 공원의 모든 것을 보기는 힘들지만 이 가이드 안내서가 여러분에게 그 관광지에서 유익한 시간을 보내도록 도울 것입니다. 2~3페이지에 기재된 추천된 산책로와 아름다운 드라이브 코스는 공원의 안내원에 의해 추천된 루트입니다.

이것은 국립공원인가 아니면 주립 공원인가?  
이것은 둘다입니다! 1994년 5월에 국립공원 단체와 캘리포니아 주 정부 공원 관리단체는 서로 인접한 redwood 공원 지역을 합동으로 관리하도록 협의하였습니다. 함께, Redwood National과 State Parks는 모든 사람들의 즐거움과 교육 그리고 열정을 위해 53,412 헥타의 지역을 지키고 보존하기로 하였습니다. 지시된 공원의 특별한 규칙과 질서 그리고 안전 가이드(페이지 4 참조)는 안전을 보장하기 위한 것이며 방문자분 본인은 물론 가족과 다음 세대를 위해 유익한 경험을 선사하기 위한 마련되었습니다.

### 나무들에 대해서

Coast redwoods (*Sequoia sempervirens*)는 세계에서 가장 큰 나무입니다. 화석의 증거가 그 나무들이 1억 4천 5백만년전 이상 공룡이 지구를 돌아다녔던 시기에 북쪽 반구에서 서식했던 침엽수 종이라는 것을 증명합니다. 시간이 지나면서 기후변화와 산맥의 생성이 redwoods로 하여금 독특한 지정학적 위치에서 서식하게끔 만들었습니다. 오늘날, coast redwoods는 좋은 온도 기후와 연중 강수와 안개가 제공되는 California's north coast에서 서식합니다.

1850년도에 벌목이 시작했을 때, 대략 800,000 헥타르 규모의 고대 또는 "old growth" coast redwood 숲이 California의 해안가 산기슭을 따라 자랐습니다. 오늘날, 약 5%의 고대 숲만이 남아 있는 상태입니다. (이 중 Redwood National and State Parks는 35%이상을 보존 관리 하고 있습니다). 인간과 관련된 것은 뒤로하고, coast redwoods에게는 몇몇의 자연적 적이 존재합니다. 탄닌은 균류와 벌레의 감염을 막아줍니다. 두꺼운 나무껍질(30센티미터 두께 까지), 가연성의 수지와 미치가 불을 억제합니다. 홀로 남아, coast redwoods는 늙은 나이에 죽습니다(몇몇은 2,000년 이상 생존!), 그리고 거센 바람이 그들을 바닥으로 몰아칩니다.

120 미터  
(400 ft)

Coast redwood  
(*Sequoia sempervirens*)

높이: 113m 또는 그 이상  
너비: 7m 또는 그 이상  
나이: 2,000 살 이상  
번식: 씨 또는 싹에서  
뿔의 크기: 올리브와 비슷  
씨앗의 크기: 토마토 씨와 비슷

90 미터  
(295 ft)

60 미터  
(197 ft)

배경 이미지: 크기를 보여주기에 적합한 이미지입니다, 거대 세쿼이아는 California에 위치한 Sierra Nevada Mountains의 서부 경사 자랍니다.

30미터  
(98 ft)

Coast redwood는 토마토 씨보다 작은 씨들로부터 생존력이 낮더라도 자체 번식이 가능합니다. 하지만 침엽수 중에서 꽃봉우리에서 싹이 나는 나무의 능력은 정물 희귀 한겁니다. 오래된 coast redwood의 아랫부분을 보시면 여러분은 막 싹이 나는 새끼나무를 보시게 될겁니다.

## 방문객 센터

**Crescent City Information Center**  
1111 Second Street, Crescent City, Calif.  
운영 시간: 봄에서 가을: 오전 9시 부터 오후 5시, 연일; 겨울: 오전 9시 부터 오후 4시까지 연일.

**Hiouchi Information Center**  
15km Crescent City, Calif의 북서쪽.  
U.S. 199. 에서  
운영: 오직 여름: 오전 9시부터 오후 5시 까지, 매일.

**Jedediah Smith Visitor Center**  
15km Crescent City, Calif의 북서쪽.  
U.S. 199에서(캠핑 장소에 위치하였음)  
운영시간: 오직 여름에만 운영: 오전 9시 부터 오후 5시, 매일

**Prairie Creek Visitor Center**  
10 km Orick, Calif의 북쪽. Newton B. Drury Scenic Parkway 에서.  
운영: 여름: 오전 9시 부터 오후 6시, 매일; 비 성수기: 직원의 허가 하에

**Thomas H. Kuchel Visitor Center**  
4 킬로미터 Orick, Calif의 남쪽. U.S. 101 에서  
운영시간: 봄에서 가을: 오전 9시에서 오후 5시, 매일.  
겨울: 오전 9시부터 오후 4시까지, 연일.

**연락처**  
Park Headquarters  
Redwood National and State Parks  
1111 Second Street  
Crescent City, California 95531  
tel: 001-707-465-7335  
fax: 001-707-464-1812

**온라인**  
[www.nps.gov/redw](http://www.nps.gov/redw)  
[www.parks.ca.gov](http://www.parks.ca.gov)  
[www.facebook.com/RedwoodNPS](http://www.facebook.com/RedwoodNPS)  
[www.twitter.com/RedwoodNPS](http://www.twitter.com/RedwoodNPS)  
[www.youtube.com/RedwoodNPS](http://www.youtube.com/RedwoodNPS)

## 자주 묻는 질문: "어디에서..."

**캠핑하기?**  
개선된 캠핑그라운드: 텐트와 알바이 영역(통신 무)이 연중으로 Jedediah Smith와 Elk Prairied에서 제공되며 Mill Creek와 Gold Bluffs Beach에서는 계절 별로 제공됩니다. (위치를 위해 2-3 페이지를 참고하십시오) 가격: 차 한대당 35 달러, 하야커/바이커 당 5 달러. 여름 동안에는 최소 48 시간 이전에 예약은 필히 요구되며 온라인 [www.reserveamerica.com](http://www.reserveamerica.com) 또는 1-800-444-7275로 전화 예약 가능합니다. Gold Bluffs Beach Campground 에서 예약이 접수됩니다. 겨울에는 예약은 받지 않습니다.

오지 캠핑: 원시적 캠핑은 수 많은 고안된 오지 캠핑(위치를 위해 2-3 페이지를 참고하십시오) 그리고 Tall Trees Grove에서 0.4 km 이상 멀지 않고 Bond Creek의 자갈 바 상류 지역 Redwood Creek에서 즐길 실 수 있습니다. 방문자 센터에서 오지 캠핑을 위한 허가를 받으셔야 합니다.

**내 오토바이, 알바이 자동차 또는 트레일러를 가져 갈 수 있나요?**  
중요 고속도로인 Newton B. Drury Scenic Parkway, 그리고 인포메이션 센터와 캠핑 그라운드로 향하는 허가된 길을 제외하고는, 오토바이, 알바이 자동차 그리고 트레일러는 다른 길에서 추천 되지 않거나 또는 금지되어 있습니다. 페이지 2-3 쪽의 맵을 참고하시거나 더 많은 정보를 위해 더 많은 정보를 위해 방문자 센터에 문의를 주시기 바랍니다.

**개를 산책 시켜도 되나요?**  
2미터 이하의 애완용 목걸이 줄에 묶인 애완동물들은 고안된 캠핑 장소, 피크닉 장소, 그리고 공공 도로, 주차 공간, 그리고 Crescent, Gold Bluffs, Hidden, 그리고 Freshwater 해변가들에서 허용 됩니다. (그러나 모래언덕 서식지는 제외). 가이드용 동물들을 제외하고는 애완동물은 공원내 트레일과 공원 빌딩 그리고 레인저가 운영하는 프로그램 장소를 포함한 어떠한 장소에도 허용이 되지 않습니다.

**캠핑 파이어?**  
불 사용은 이하의 사항에서만 허가됨: 공원에서 제공된 그릴과 피크닉 장소와 캠핑 그라운드 그리고 오지 캠핑지역 의 파이어 랭; 허가 받은 조건당 Redwood Creek 자갈 바에서; 그리고, 국립공원 해안 절벽. 20 kg 이하의 떨어진 나무가지들은 이하의 장소에서 얻을 실 수 있습니다: Freshwater, Hidden, Crescent, 그리고 Enderts 해변가; Redwood 자갈 바; 그리고 0.4 킬로미터 반경의 오지캠핑 내에서. 나무가지를 수집하는 것은 항상된 캠핑 장소에서는 금지되어 있습니다.

**저의 자전거를 탈 수 있나요?**  
자전거를 타는 것은 고안된 오지 캠핑의 자전거 루트 뿐만 아니라 자동차 교통을 위한 대중 교통로에서도 허가가 됩니다. 바이커와 하이커는 잘 정비된 모든 캠핑 장소와 몇몇의 오지 캠핑에서 활동에서 활동 가능합니다. 더 많은 상황을 위해서 방문자 센터에 문의해주시면 감사하겠습니다.

**피크닉은 활동은요?**  
피크닉 테이블은 방문자 센터를 포함한 모든 장소에서 제공됩니다. 결코 야생동물에게 먹이를 주지 마십시오; 모든 쓰레기는 올바른 방법으로 수거하여 주십시오-심지어 어떠한 부스러기도 남기면 안됩니다; 음식 또는 다른 냄새나는 물건은 밀폐된 상자에 저장하여 주시고 잠겨진 차 또는 곰팡이 자물쇠가 설치된 곳에 물건을 보관하여 주세요.

**숙박을 찾으시나요?**  
공원에 숙박 시설(호텔, 모텔, 또는 호스텔 기타 등.)이 공원안에 없는 반면, 숙박은 Brooking, Oregon 그리고 Crescent City, Klamath, Trinidad, McKinleyville, Arcata, and Eureka, California의 마을에서 가능합니다.

# 공원 지도

## 추천하는 하이킹 코스

● = 짧은 하이크들   ● = 중간 레벨 하이크들   ● = 긴 하이크들

### 1 Stout Grove 트레일

쉬움; 레벨의 트레일 표면  
**거리와 시간:** 1킬로미터; 30 분  
**위치:** Howland Hill 길의 동쪽 끝에 위치한 트레일 기점으로 표시된 접근 가능한 길. (밀에 참조). 여름에, Smith River를 가로지르는 다리는 Jedediah Smith 캠프그라운드 로/부터의 접근을 제공합니다.  
**설명:** 이 룽 트레일은 Smith River의 풍부한 토양속에서 성장하고 있는 거대한 redwoods 사이를 구불구불하게 나옵니다. 물의 흐름은 하류쪽에 있는 나무들과 다른 수풀들 속에 보이는 식물들의 성장을 멈추게 하며 100 미터 규모의 coast redwoods를 더욱 돋보이게 합니다.

### 2 Boy Scout Tree 길

중간; 몇몇 가파른 장소/ 지그재그  
**거리와 시간:** 8 킬로미터 (왕복); 4시간  
**장소:** 트레일 기점은 Howland Hill 로드(밀에 참조)에 있으며, Elk Valley 로드의 5.5 킬로미터 동쪽부근입니다.  
**설명:** Crescent City와 Howland Hill 로드의 근접성에도 불구하고, 세계에서 제일 길고 큰 나무들 사이에서 이 길을 탐험하는 하이커분들은 혼자라는 느낌을 받게 되실겁니다. 다른 중요 지점은 무성한 강가의 회랑, Fern Falls, 그리고 Boy Scout Tree 그 자체에 해당합니다.

### 3 South Fork/Rhododendron/Brown Creek 길

중간(전체적으로); 몇몇 가파른 장소/ 지그재그  
**거리와 시간:** 5.5킬로미터; 2-3 시간  
**장소:** 트레일기점은 Newton B. Drury Scenic Parkway의 동쪽 부근에 있는 Elk Prairie Campground의 북쪽 2.8 킬로미터 북쪽에 위치해 있습니다.  
**설명:** 룽으로 연결이 되며, 이 세 트레일들은 Prairie Creek Redwood State Park의 가장 오래된 숲으로 연결됩니다.

### 4 James Irvine/ Fern Canyon/ Davison Rd/ Miners Ridge 트레일

중간(전체적으로); Miners Ridge 트레일에 위치한 가파른 장소  
**길이와 시간:** 20 킬로미터 룽; 6시간.  
**장소:** Prairie Creek 방문자 센터에 트레일기점이 위치, U.S. 101의 2 킬로미터 북쪽 Newton B. Drury 경치 파크웨이(밀에 위치한 "Recommended Scenic Drives"를 참조해주시쇼)  
**설명:** 긴 하이킹 여행을 추구하는 하이커분들께서는 이견 몹이 최고입니다. Fern Canyon의 자갈 벽과 그 절벽을 탐험하기 전에 James Irvine Trail의 오래된 바다 레드우드 숲을 경험하세요. Gold Bluffs Beach에 따라 계속 남쪽으로 가고 그 다음에 Miners Ridge에 고대 숲 캐노피 뒤의 트레일 기점으로 돌아가시쇼.

### 5 Trillium Falls 길

중간; 몇몇 가파른 장소/지그재그  
**거리와 시간:** 4.5 킬로미터; 2 시간  
**장소:** Elk Meadow Day Use Area: 5 킬로미터 U.S. 101에 위치한 Orick, California  
**설명:** 오래된 coast-redwoods, Douglas-fir, western hemlock, 그리고 Sitka spruce의 캐노피 뒷쪽 부근부터 Trillium Falls-4 미터의 이끼로 덮혀진 돌과 big-leaf maple의 넓은 돌레에 둘러싸인 작은 폭포 하이킹 코스. Roosevelt elk의 전망대 올라가보시쇼- 북미에서 가장 큰 엘크 숲 지역.

### 6 Lady Bird Johnson Grove 트레일

쉬움-중간; 등급과 함께 레벨 트레일 표면  
**길이&시간:** 2.5 킬로미터; 1시간  
**방향:** U.S. 101의 Orick, California의 북쪽으로 부터1.5 킬로미터, Bald Hills에서 동쪽 그다음 표시된 트레일 기점으로 4 킬로미터.  
**설명:** 이 역사적 걸음은 오래된 레드우드, Douglas-fir, 그리고 tanoak이 상류 지역을 통해 Redwood National Park의 그 1968 년도의 현정 지역으로 봅니다. 봄에는, rhododendrons 그리고 azaleas가 풍부하며 vine 그리고 big-leaf maple이 그들의 색체를 가을에 뽐냅니다.

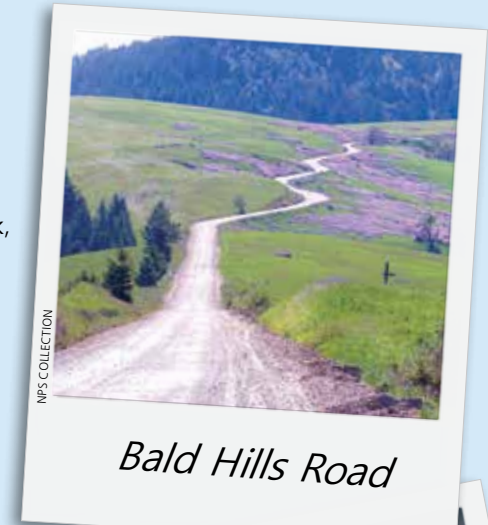
## 추천되는 아름다운 드라이브 장소

### Howland Hill Road

대부분 고르지 못함; 모터홈/알브이 자동차와 트레일러는 추천되지 않음.  
**거리와 기간:** 16킬로미터; 45분

### Newton B. Drury Scenic Parkway

평평; 상업적 자동차 허용안됨.  
**거리와 길이:** 16킬로미터; 30분



**방향:** Crescent City, Calif에서: U.S.101에 남쪽으로 1킬로미터 주행; 2.5킬로미터후 Jedediah Smith Redwoods State Park에 들어설때 그 길은 고르지않하게 됨; Douglas Park(고름)에 들어설때까지 Howland Hill Road에 9킬로미터 더 주행; 2.5킬로미터 후에 South Fork Road에서 좌회전; 0.5킬로미터 후에 싸우스 포크 로드와Hiouchi, Calif.의 동쪽에 위치한 U.S. 199 에서 교차함  
**설명:** Crescent City 에서 왼쪽, Howland Hill 로드의 고르지 못한 길은 운전자들에게 Jedediah Smith Redwoods State Park에 있는 우뚝 솟은 레드우드 나무들과 근접한 조우를 제공합니다. 수많은 풀아웃과 트레일기점이 나란히 그 길에 있고 Boy Scout Tree 트레일과 Stout Grove를 포함합니다.

**Coastal Drive Loop**

대부분 고르지 못함, 모터홈/RV들 그리고 트레일러 금지됩니다.

**거리&기간:** 15 킬로미터, 라운드 트립; 45분  
**방향:** Klamath, Calif에서: U.S. 101 상에서 남쪽 2킬로미터 주행(Klamath 강가 위) 그리고 Klamath Beach 길, Coastal Drive로 싸인을 따라가서; 6킬로 후에, 그 길은 Klamath river 입구 주변에서 고르지 못하게 됩니다; 3 km를 계속 가시고 Alder Camp 길에서 왼쪽으로 돌아주세요; 3.5km 후에, Alder Camp 길과 Klamath Beach 길의 교차로; U.S. 101. 로 돌아오기 위해 싸인을 따라가 주세요.  
**설명:** 가파른 이 좁은 도로와 날카로운 커브는 대서양 바다와 Klamath 강가 어귀의 뛰어난 경치를 제공합니다. 고래들, 바다 사자들, 페리칸들을 파도치는 곳에서 보실수 있으실 겁니다. High Bluff Overlook에서 피크닉을 즐기세요, 그리고 제 2차 세계대전의 레이더 통신소를 놓치지 마세요.- 초라한 농가로 위장을 했습니다. 하이킹고 오지 캠핑은 Coastal Trail – Flint Ridge 영역에서 가능합니다.











**방향:** 10 킬로미터 북쪽의 Orick, Calif에 위치한 U.S. 101의 표시된 출구. 또는 6.5 킬로미터 남쪽의 Klamath, Calif.  
**설명:** U.S. 101에서 놓치기 쉽지 않은 이것은 Prairie Creek Redwoods State Park에 있는 레드우드 숲의 심장부를 통해 길이 열려있습니다. 북쪽에서 서쪽, 특징들은 수많은 자취길 기점을 비롯한 Big Tree Wayside, Prairie Creek 방문자 센터, Elk Prairie 캠프그라운드, 거주자들의 심장인 Roosevelt 엘크를 포함하고 있다는 점입니다.

**Bald Hills Road**

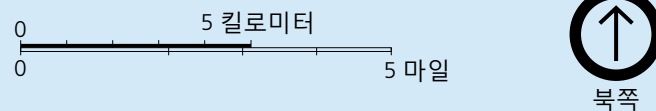
대부분 길이 고릅니다; 모터홈들/알브이 자동차와 트레일러는 추천되지 않습니다.  
**거리와 기간:** 27 킬로미터, (U.S. 101 교차로 점에서 라이언 랜치 트레일 기점); 45 분.  
**방향:** Bald Hills 로드를 위한 표시된 출구는 약 2킬로미터 Orick, Calif 북쪽. U.S. 101에서; 약 20킬로미터 후에, Bald Hills 로드 고르지 못한 길이 됨.  
**설명:** 봄 야생 꽃, Roosevelt elk 그리고 블랙 베어와 함께 연출하는 몇몇의 열린 대초원을 지나치기 전에 가파른 15 등급정도의 길을 오래 된 레드우드(Lady Bird Johnson 그리고 Tall Trees 숲)를 통해 통과하게 됩니다. 그 길을 따라, 그 Redwood Creek Overlook은 돋보이는 그것과 이름이 같은 배수 뿐만 아니라 멀리에서 보이는 대서양을 보게 되실겁니다. 계속해서 가시면 그림과 같고 역사가 길은 Dolason 과 Lyons 목장 지역의 트레일 기점을 보시게 될겁니다. Redwood National Par의 최남단 근처는 Schoolhouse Peak입니다.-944 미터로 공원에서 가장 높은 지역입니다.

**주의 요망: 모터홈과 알브이자동차 그리고 트레일러 여행자**

모터홈과 알브이 자동차 그리고 트레일러는 여행하기에 편하고 편리한 방법입니다. 많은 편의시설들 장소를 그리고 이러한 공원들내의 길들은 이러한 것들이 흔하게 되기전 수십년 전에 지어졌습니다. -접근하는 것은 위험거나 불가능합니다. 여러분의 안전을 위해 그리고 공원 자원의 보호를 위해 모토 홈과 알브이차량 또는 트레일러를 중요 고속도로들 (U.S. 101그리고 199)과 Newton B. Drury Scenic Parkway에서만 이용해 주시기 바랍니다. Orick, Calif., Avenue of the Giants의 130 킬로미터 남쪽은 Humboldt Redwoods State Park의 고대 레드우드 숲을 통한 52 km의 아름다운 경관을 제공합니다. 이것은 모든 차량에 열려 있습니다.

-  피크닉 장소
-  해석을 제공하는 트레일
-  휠체어 접근가능
-  고래 감상
-  수달과 바다표범
-  보트 램프
-  캠프 그라운드
-  오지 캠프
-  어업
-  등대

-  레드우드 공원 공원과 주립공원 경계
-  주립 대정원
-  해변가 레드우드
-  고르지 못한 길
-  아름다운 드라이브 장소
-  트레일



PACIFIC OCEAN

**높은 조수**  
바다를 건너기 전에 조수 안내서를 체크하여 주시기 바랍니다. 높은 조수는 여러분을 버랑으로 떨어뜨리고 위험한 상황에 처하게 만듭니다

**개인 소유지**  
공원을 사이에 개인소유지가 있습니다. 개인 사유지에 소유자의 허가없이 무단 침입하는 것은 금지되어 있습니다.

**큰 파도**  
파도의 세기와 움직임은 일정치 않으며 예측이 불가능합니다. 바다에서 거리를 두시기를 바랍니다.

**가파른 절벽**  
이곳 절벽은 가쁘며 경가집니다. 그러한 절벽들을 올라가거나 걷는 것은 상당히 위험이 따릅니다. 떨어지는 돌들때문에, 절벽을 오르는 것은 위험합니다. 결코 절벽에 가까이 가지 마십시오!

**떨어지는 큰 나무가지**  
큰 나무가지들이 특히 오래된 숲에서 바람에 의해 떨어질 수 있습니다.



**Yurok 보호구역**  
Pacific Ocean에서 70 킬로미터의 상류 부근의 Klamath River의 각 부근에서 1.6 킬로미터 이내의 직연은 Yurok 보호구역으로 구성되어 있습니다.

Cal Barrel 오토바이와 트레일러는 금지됨

Lost Man Creek 오토바이와 트레일러는 금지됨

Bald Hills Road 오토바이와 트레일러는 추천되지 않음

Eureka, California 으로부터 40킬로미터  
San Francisco, California으로 - 475킬로미터

## 공원 패스들

만약 여러분이 5 개 이상의 국립 공원을 방문할 계획이라면, 연간 “America the Beautiful” 패스가 2,000 장소가 넘는 오락 장소를 제공하며 이것은 처음 가격의 값어치를 합니다. 추가적으로 이 패스와 함께, Redwood National and State Parks 내의 주립정원의 하루 이용권을 내지 않으셔도 무방합니다.



비슷하게, 만약 여러분이 몇몇의 California 주립 공원을 방문할 계획이라면, “Gold Poppy” 연간 패스는 여러분에 무료 입장을 허가하며 California 주립 공원 대부분에서 이용가능합니다.

이 패스를 사거나 다른 종류이 공원 패스들을 보기를 원하신다면 방문자 센터에 방문하시기를 바랍니다.(페이지 1) 또는 방문

National Park Pass: “America the Beautiful” [nps.gov/findapark/passes.htm](http://nps.gov/findapark/passes.htm)

California State Park Pass: “Golden Poppy” [parks.ca.gov/?page\\_id=1049](http://parks.ca.gov/?page_id=1049)

## 규칙과 제한들

### 날짜들과 운영 시간

Redwood National and State Park는 매일 개장합니다. 방문자 센터(페이지1), 캠핑 그라운드, 그리고 하루 이용 지역들은 정규적/계절별 시간대로 운영합니다.

### 비용과 예약

주립공원들은 하루 이용 비용을 공원 입구에서 걷으며 미용들은 캠핑그라운드를 위해 요구됩니다. 캠핑 예약은 요구 됩니다 ( 페이지 1 참조). 효력이 있는 공원 패스를 소지하고 계신분은 할인이 가능할겁니다. (밑에 참조)

### 수집과 반달리짐

weapons, 파괴 또는 식물, 동물, 돌, 역사적이고 고고학적인 물품을 허가 없이 수집하는 행위는 금지되어 있습니다. 국립공원에서만 예외되는 것: 사과(한사람당 5개씩 하루마다); 도토리 40 리터 한사람당 하나; 베리, 헤이즐 너트 그리고 빈 조개 껍데기(4리터 한사람당 하나)

### 허가

허가가 되는 범위는 과학적 연구, 수집, 이벤트, 영화와 같은 상업적 행위들에 한해서 입니다. 707-465-7307에 전화 하시거나 또는 [www.nps.gov/redw](http://www.nps.gov/redw)에 더 많은 정보를 위해 방문해주세요.

### 오지

자유로운 허가가 오지에서서 캠핑을 위해 요구되며, 대부분 방문자 센터에서 허가가 가능합니다.(페이지 1 참조) Tall Trees Access Road

### Tall Tress 접근 길

문이 있는 Tall Trees 접근 길은 자유 허가에 의해 가능하며 이것은 연중으로 Thomas H. Kuchel 방문자 센터에 그리고 Crescent City 정보 센터에서 획득 가능합니다. 하루 최대50 개의 허가권은 선착순으로 발부해 드립니다.

## 공통된 단위 전환들

온도	섭씨	화씨
	30°C	85°F
	21°C	70°F
	15°C	60°F
	10°C	50°F
	0°C	32°F
거리	킬로미터	마일
	1	0.62
	5	1.8
	8	5
길이	미터	피트
	1	3.2
	50	164
	115	379
넓이	리터	갤런
	1	0.26
	4	1.05
	1893	500
무게	킬로그램	파운드
	1	2.2
	18	40
	540	1200

긴급상황인 경우엔

**911**



## Roosevelt 엘크

Roosevelt elk (Cervus elaphus roosevelti)는 북미 엘크 중 가장 큰 종에 속하며 레드우드 국립 그리고 주립 공원에서 많이 보이는 동물 중 하나입니다. 엘크는 어디에서든지 보일 수 있습니다.- 심지어 주우 도로 또는 바쁜 U.S. 101 고속도로 쪽에서.. 여러분과 그들의 안전을 위해, 등재된 스피드 제한을 존중하여 주시우고 항상 야생동물들을 조심해 주시기 바랍니다.

성인 수컷은 540 킬로그램 까지 나가며 그들의 하렘들을 공격 적으로 지켜며, 특히 가을의 짝짓기 시즌에 더욱 그렇습니다. 수컷은 임신기 중에는 매우 자기 보호적이며 특히 5월에서 6 월입니다. 결코 야생 엘크에 다가가지 마십시오. 그들을 거리를 두고 관찰해 주시기 바라며 그들을 찍을 때에는 꼭 핸드폰 렌즈를 이용해 주시기 바랍니다.



## Poison Oak

3개의 꽃잎들, 그들을 그냥 두세요! 독성이 있는 오크는 매우 다양한 형태로 공원에 존재합니다.-그것은 덩굴일 수도 있으며 또는 관목 모양을 할 수도 있습니다. 트레일에 머물러 주시기 바라며 3개의 잎사귀로 구성 되어있는 독특하고 불렵고 빨그스레한 꽃잎들을 조심하시기 바랍니다. 그 꽃을 만지는 것은 피부 가려움증을 유발할 수 있습니다.-바로 씻으십시오, 만약 당신이 독 오크에 스쳤다면 말입니다.

## 자기 자신을 지켜주세요

### 수재에 관한 안전

바다, 강가, 그리고 다른 공원내의 수길은 거칩니다. 보트를 타든, 낚시를 하든, 수영을 하든, 물놀이를 하든 갑자기런 조류, 차가운 물살 그리고 표면 및 보이지 않은 해로운 것들을 조심하세요. 구명조끼를 입으세요! 바다에 들어가기 전 태풍이나 조류 높이의 차이를 유념해 주시기 바랍니다-조류 변화 도표는 방문자 센터에서 보실 수 있습니다. (페이지1참조). 결코 파도를 뒤로해서 등을 돌리지 말아주세요: 큰 재난적인 또는 “sneaker”파도가 예상치 못하게 덮칠 수도 있습니다. 어린이들을 항상 감시하여 주십시오. 물 근처에서 놀더라도 항상 그들은 구명조끼를 착용해야 합니다.

### 진드기들

Lyme 질병을 일으키는 틱들이 그 지역에서 출몰합니다. 트레일쪽에 머물러 주시기 바라며 옷을 자주 확인해 주시기 바랍니다(밝은 옷의 경우 눈에 될 수도 있습니다). 바지 부터 셔츠 바지 양말까지. 하이킹 후에 여러분의 몸을 꼼꼼히 체크해주시기 바랍니다.

### 쓰나미

대부분 지진에 의해 발생하는 쓰나미는 파도의 연속이거나 해변가를 24시간 또는 그 이상 강타하는 그 무언가 입니다. 만약 여러분이 지진을 느꼈고 바다가 재빨리 물러나는 것을 보았다면 또는 다른 쓰나미 경보를 받았다면 즉각적으로 내륙쪽으로 이동하거나 또는 더 높은 곳으로 올라가시길 바랍니다.; 직원이 여러분에게 돌아오기를 허락할때까지 해변가에서 떨어지시기를 바랍니다.

### 높은 바람

바람이 세게 불때 숲에 들어가는 것을 금해주세요. 전체 나무들과 덤불들이 100 미터 높이에서 빠른 속도로 떨어질지도 모릅니다. 엘크, 마운틴 라이언, 그리고 곰들 그 공원의 웅대하고 거대한 포유류는 야생적이며, 때때로 행동 예측 불가하고 잠재적으로 위험성이 높습니다. 그룹으로 여행하고 어린이를 항상 곁에 두는 것이 필요합니다. 만약 여러분이 흑색 곰, 엘크, 또는 산사자를 만난다면: 움직이지 마시고 그 동물이 그냥 지나가도록 해주세요; 어린 아이는 즉시 안아주세요; 동물의 위치를 파악하고 천천히 물러나주세요. 달리지 말아주세요-달리거나 쭈그리지 마시고 숨도록 노력해주세요; 만약 동물이 다가오면, 크게 소리 지르고 손을 흔들며 그리고 물건을 던져주세요; 만약 검은 곰이나 산사자가 공격을 해온다면 반격해주세요. 만약 곰이나, 산사자 또는 공격적인 엘크를 목격하셨다면 방문자 센터에 있는 공원 관계자에게 문의해주세요 (페이지 1 참고).



## 안전

### 조수웅덩이들

탐험하는 동안 여러분 스스로와 손상 되기 쉬운 생물들을 지켜주세요: 매끄러운 돌들 사이를 조심히 걸어주세요; 모든 돌을 제자리에 두시고 조수웅덩이의 생물체들을 원래 있던 자리에 돌려주세요; 조수가 변하고 있다는 것을 알아주세요.

### 수중의 히치하이커들

뉴질랜드 머드스네일, quagga 머셀, 아시아 크램과 같은 외래종이 퍼지는 것을 막아주세요. 그들이 그 수중 지역 에서 오는게 아니라면 결코 식물, 생선 또는 다른 동물들을 수중에 풀지 말아주세요. 수중을 떠날때는: 보이는 진흙이나, 식물들, 생선 또는 다른 동물들을 장비들로 부터 떼어주시고 그것을 옮기기 전에 물을 빼주세요; 장비 또는 물에 접촉된 옷들을 닦아주시고 말려주세요.

### 침략적인 식물들과 질병들

오크식물 죽음은 캘리포니아와 오리건의 수많은 오크식물과 탄오크를 죽이는 질병입니다. 뿌리 깊은 곰팡이는 Port-Orford-cedar를 제한된 범위를 통해서 죽입니다. 외래종의 공격적인 식물, 즉 Scotch broom, English ivy, and yellow starthistle 과 같은 종들이 토종식물들과 경쟁하며 생태학을 바꿉니다. 여러분이 도와주세요: 고안된 트레일에 머물러 주십시오; 흙을 닦고 신발, 동물들, 가족들 당신의 공원을 탐험하기 전에 탐험해 주십시오.

### 해양 포유류들

해양 포유류는 Marine Mammal Protection Act에 의해 보호됩니다. 공원에 있는 모든 동물처럼, 그들은 야생이며, 예측 불가능하고 잠재적으로 위험하기 때문에 최소 25미터 거리를 유지해 주십시오. 결코 해변에 있는 바다표범 새끼들에게 접근하지 마세요. 그들은 쉬고 있으며 음식을 가져오는 어미를 기다리고 있습니다.

### 결코 야생동물에게 먹이를 주지 마세요.

야생동물에게 먹이를 주는 것은 당신은 물론 다른 사람들, 먹이를 먹는 동물에게도 위험합니다. 이것은 또한 법에도 어긋납니다. 사람에게 먹이를 받아먹는 곰들은 종종 죽임을 당하곤 합니다; 사마귀나 어치에게 먹이를 주는 것은 이러한marbled murrelets 그리고 snowy plovers.

캠핑또는 피크닉 장소를 깨끗하게 유지하여 주시우고 모든 음식이나 냄새는 물건은 시야 밖에서 잠궀린 자동차 또는 곰 방지용 음식 저장 락커에 저장하여 주세요. 음식을 요리하거나 준비할때에는 모든 음식들을 가지고 주변에 두시기 바랍니다.

