

Sand Creek Massacre NHS

El Sitio Histórico Nacional del Masacre de Sand Creek

National Park Service
U.S. Department of the Interior



Semillas de Conflicto

Las tribus Cheyenne y Arapaho entraron en lo que sería Colorado en los 1800s tempranos. Habían viajado de Minnesota a los Black Hills de South Dakota, luego en Montana y Wyoming. Más tarde, bandas sureñas pasaron a Colorado y el oeste de Kansas.


Con el descubrimiento de oro en 1858, “Pike’s Peak or Bust” se hizo el grito animador de miles de buscadores/cateadores, especuladores, hombres de negocio, y pobladores. Pueblitos se establecieron por docenas casi por la noche. Este crecimiento explosivo apuró al Congreso a crear el nuevo Territorio de Colorado en 1861.

Así como creció el territorio, aumentaron las tensiones entre los nuevos pobladores y las tribus Cheyenne y Arapaho. La competición por los recursos incrementó dramáticamente. Las presiones intensas económicas, políticas, y sociales aún más dividieron a las culturas ya lidiando con distintas lenguas y estilos de vivir.



Una reservación establecida en el este de Colorado en 1861 resultó insuficiente para las nomadas bandas sureñas de Cheyenne y Arapaho. Esta tierra árida/yerma entre Sand Creek y el Río Arkansas era sólo una fracción de lo que Estados Unidos había prometido a las tribus justo diez años anteriormente.

El conflicto aumentó a confrontación para el año 1864. En la primavera, tropas de los EEUU mataron al cacique Cheyenne, Lean Bear. Soldados de caballería quemaron campos de Crow Chief y de Raccoon, y abrieron fuego al pacible cacique Arapaho Left Hand. Ese verano, la familia Hungate fue matada en un rancho apenas 25 millas de Denver. Cuando sus restos mutilados fueron expuestos al público, muchos oficiales y ciudadanos de Colorado vieron en realidad sus peores temores. Se pusieron en marcha proclamaciones oficiales de “matar y destruir” hostiles con acompañantes aseguramientos de amnestía para “amables” miembros de tribu. Desgraciadamente el gobierno territorial no proveó instrucciones en como distinguir la diferencia.

En agosto, el Departamento de Guerra autorizó al Gobernador Territorial John Evans a levantar un nuevo regimiento voluntario, el Tercero Colorado, para servicio contra los Indios. Arriba de mil hombres respondieron a la llamada por reclutas. Una reunión de septiembre entre caciques Arapaho y Cheyenne, el Gobernador Evans, y el Coronel John



Chivington cumplió poco. Los Cheyenne y los Arapaho fueron dirigidos irse rumbo a Fort Lyon cerca de la reservación, mientras el Coronel Chivington hizo planes para una campaña invemal en los llanos de Colorado.



Izquierda a derecha - El cacique Lean Bear; El cacique Whirlwind, un sobreviviente de Sand Creek que más tarde llevó a su gente a una reservación en el Territorio de los Indios.

Izquierda a derecha - El ministro ordenado Coronel John Chivington, fue comandante de las tropas en Sand Creek; El Coronel George Shoup, comandante del Tercer Regimiento, y más tarde se hizo el primer Gobernador de Idaho.

El 29 de noviembre de 1864

El silencio del amanecer fue derrotado por fuego de mosquete y artillería, y el trueno de casi 700 caballos de caballería trotando hacia la villa. Tiroteos se lanzaron adentro de los campos del sudeste, luego del sudoeste.

Algunos Cheyenne y Arapaho corrieron hacia las riberas de Sand Creek, otros se echaron a correr por caballos y armas. Una bandera se izó por el cacique Black Kettle. El cacique White Antelope cantó su canción de jornada - "Sólo la Tierra y las Montañas Viven para Siempre."

Compañías avanzaron, cruzando Sand Creek mientras varias docenas de guerrilleros, desde jovencitos a viejecillos, defendieron la retreta de su gente.

Por cinco millas o más los Cheyenne y los Arapaho pelearon un sendero sangriento hacia el norte. Por el camino de huida, muchos excabaron pozos de escondite en la arena sólo para ser bombardeados por proyectiles de Howitzer (Obus). Por lo menos 165 Cheyenne Y Arapaho perecieron. Los sobrevivientes, muchos de los cuales fueron heridos, huyeron al norte hacia seguridad en los campos Dog Soldier 100 millas más allá.

Sus municiones casi agotadas, los soldados del Tercero de Colorado, y otras unidades terminaron el ataque para el anochecer. Con 12 muertos y docenas más heridas, hombres y caballos agotados, y con su tren de provisiones casi 20 millas al sur del sitio de masacre, Chivington abandonó su plan de continuar su expedición hacia el norte. En vez de esto se llevó su columna en una débil perseguida de una banda de Arapaho por el Valle Arkansas antes que uno de sus oficiales describió como "los únicos Indios pacíficos en el país." Ahora la guerra que los ciudadanos de Colorado habían temido llegó a ser realidad cuando aliados guerreros Cheyenne, Arapaho, y Sioux anduvieron destrozando todo a su paso atravez de los llanos en venganza de Sand Creek.

Las Consecuencias

Cuestiones sobre el ataque y acusaciones de atrocidades resultaron en investigaciones e interrogación. La controversia aumentó cuando algunos, como el Capitán Silas Soule, condenaron el ataque. Soule escribió, "Yo no quise hacer fuego y juré que nadie sino un cobarde lo haría, porque para esa hora cientos de mujeres y niños venían hacia nosotros arrodillándose por misericordia ..." Soule más adelante fue asesinado en las calles de Denver.



Los voluntarios anciosos para defender el ataque se Uamaron eUos mismos los "Vindicadores." El Sargento Stephen Decatur escribió, "Nosotros no somos violadores de banderas de tregua! No somos los cobardes que masacrarian a prisioneros de guerra! Ni tampoco los vanos fanfarrones para traer trofeos de batalla con derrotados y ya sujetos enemigos Nosotros somos hombres que dimos prueba de nuestra masculinidad al marcharnos a defender todo lo que tenemos predilecto/ querido."

Los conflictos que siguieron el Masacre de Sand Creek brotaron y rabiaron otros 12 años en lugares como Beecher's Island, Washita, Summit Springs, Palo Duro Canyon, y el Little Big Horn; El masacre también resultó en nuevos tratados, reformas en la conducta federal indígena, y generó movimientos para la asimilación y educación de los Americanos Nativos.

Izquierda a derecha - El Capitan Silas Soule, Compañía D, Batallón de Fort Lyon, Primera Caballería de Colorado; El Sargento Stephen Decatur, Compañía C, Tercer Regimiento de Colorado.

Dirección e información de contacto:

El Sitio Histórico Nacional del Masacre de Sand Creek está situado en el rincón sureste de Colorado. Entre en el parque del State Highway 96 en Kiowa County Roads 54 y 59. Vaya hacia el norte a Kiowa County Road W y siga los letreros al sitio. Para obtener más información, visite www.nps.gov/sand

Párese en la estación de llanero y la librería por libretos, horarios e información. El Sitio Histórico Nacional del Masacre de Sand Creek, fue establecido en 2007, uno de los 395 sitios del sistema de parques nacionales.

Abierto diariamente de las 9 am - 4 pm
Por favor infórmese con el parque para el horario de invierno (diciembre - marzo)

Dirección postal:
Sand Creek Massacre National Historic Site
P.O. Box 249
Eads, CO 81036

Sitio Web:
<http://www.nps.gov/sand>

Parque sede:
719-729-3003 o 719-438-5916