



El papel del Servicio de Parques Nacionales en Áreas Urbanas

— Estudios

Febrero 2006

EL SISTEMA DE PARQUES NACIONALES Y SUS PROGRAMAS

A menudo se piensa en los parques nacionales como generalmente grandes parques naturales como Yosemite y Yellowstone. Sin embargo, el sistema de parques nacionales incluye muchos tipos de lugares incluyendo monumentos nacionales, sitios históricos nacionales, vedados y reservas nacionales y ríos silvestres y escénicos. Muchos son parques más pequeños localizados en áreas urbanas, que dependen de asociaciones y pueden tener un poco, si algo, de tenencia federal. El Servicio de Parques Nacionales (NPS) muchas veces se refiere a todos estos sitios como “parques,” “parques nacionales,” o “unidades del sistema nacional de parques,” sin importar su título oficial.

El NPS también administra varios programas de becas y de ayuda técnica. Estos programas ayudan a comunidades estatales y locales para preservar edificios históricos, dando parques y oportunidades de recreativas, y protegiendo recursos naturales importantes y espacio abierto. A veces estos programas significan trabajar en sociedad con agencias, gobiernos locales, y otras organizaciones.

Parques Nacionales en Áreas Urbanas

El Servicio de Parques Nacionales y los parques que administra han evolucionado con el tiempo. Durante los primeros años, la gerencia NPS se enfocaba primordialmente en áreas grandes naturales y escénicas, administradas para protección de recursos, y sitios históricos más pequeños, incluyendo campos de batalla, fuertes, casas históricas, y memoriales. En los 1970s, el NPS y otras agencias federales comenzaron a enfocarse en necesidades recreativas urbanas, resultando en el establecimiento de tipos innovativos de parques nacionales, incluyendo áreas recreativas urbanas nacionales.

Hoy, hay 69 parques nacionales en áreas urbanas. Casi la mitad de estos parques son sitios históricos nacionales y parques históricos y un tercio de ellos son memoriales y monumentos. Cincuenta parques nacionales urbanos son de menos de 100 acres de tamaño. Mientras que el tamaño promedio de parque nacional no-urbano es 230.000 acres, el tamaño promedio de un parque nacional urbano es 35 acres.

Los parques recientemente establecidos típicamente son urbanos, pequeños, administrados por asociaciones, con mínima tenencia federal. De los 20 parques establecidos en los últimos 10 años, 9 están dentro de áreas urbanas, y 97% de la tierra es de tenencia no federal.

¿Por qué parques nacionales urbanos? Los parques establecidos en áreas urbanas les proveen a los residentes oportunidades de recreación, incluyendo acceso adecuado, soledad, educación, y una calidad de vida mejor. Reconocimiento nacional puede ayudar a llevarles fondos adicionales y ayuda a comunidades en busca de ayuda con necesidades recreativas y de espacio abierto. Además, los parques preservan estructuras de importancia histórica, protegen áreas sensitivas, e interpretan su significado como se relaciona al área.

contenido

Unidad de Estudios de Parques Nacionales.....	2-3
Estudios de Programas de Asociación NPS.....	4
Estudios de Senderos Históricos Nacionales.....	5
Programas NPS de Becas y Ayuda Técnica.....	6-8



Unidades de Parques Nacionales y Áreas Relacionadas

Los parques nacionales contienen una variedad de recursos y abarcan áreas grandes de terreno y agua para ayudar a proveer protección adecuada de recursos. *Ejemplos de California: Yosemite, Sequoia, Death Valley*

Vedados y reservas nacionales son como parques nacionales pero pueden permitir usos como caza, trampas, exploración y extracción de petróleo/gas. *Ejemplos de California: Mojave*

Monumentos nacionales usualmente son más pequeños que parques y preservan por lo menos un recurso nacionalmente significativo. *Ejemplos de California: Cabrillo, Devils Postpile, Lava Beds*

Sitios históricos nacionales / vedados de parques y personas, eventos, y actividades conmemorativas importantes en la historia de la nación. *Ejemplos de California: John Muir, Fort Point, Manzanar*

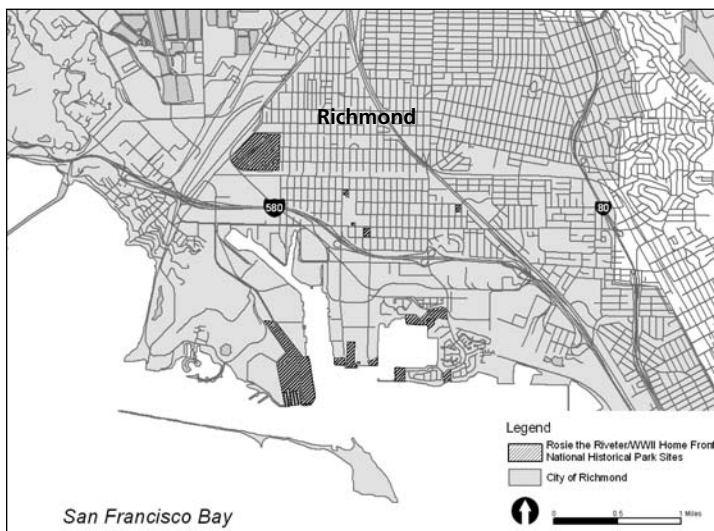
Áreas de recreación nacionales abarcan terreno y agua apartadas para uso recreativo e incluye áreas mayores en centros urbanos. *Ejemplos de California: Santa Monica Mountains, Golden Gate. También hay áreas de recreación nacionales administradas por el Servicio de Bosques de EEUU.*

El sistema de senderos nacionales incluye senderos escénicos, históricos y recreativos. Senderos Históricos Nacionales reconocen rutas de exploración, migración y acción militar. Los Senderos Históricos Nacionales son continuas rutas extendidas de recreación externa dentro de corredores protegidos. *Ejemplos de California: Senderos Históricos Nacionales: Juan Bautista de Anza, Old Spanish Trail. Sendero Escénico Nacional: Sendero Pacific Crest, administrado por USFS*

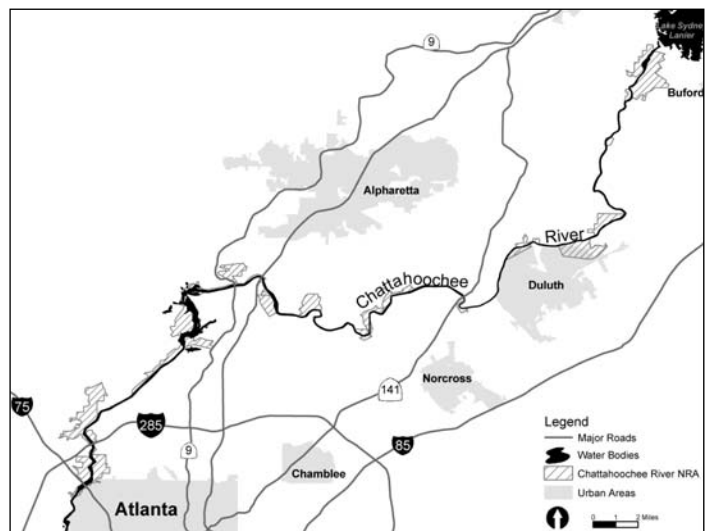
Ríos nacionales y vedados silvestres y escénicos de riberas de ríos preservan ríos en su estado natural y proveen oportunidades recreativas. *California examples: Ejemplos de California: 14 ríos incluyendo Kern River y Sespe Creek*

Para ver otros tipos de designaciones ver www.nps.gov/legacy/nomenclature.html

Ejemplos de Unidades de Parques Nacionales en California



Rosie the Riveter / Mapa del Parque Histórico Nacional del Frente Nacional de la Segunda Guerra Mundial (estudio en la siguiente página)



Mapa del Área Recreativa Nacional Chattahoochee (estudio en la siguiente página)

Unidad de Parques Nacionales en Áreas Urbana

Los siguientes estudios describen parques nacionales urbanos en que el NPS trabaja en asociación con muchas organizaciones para preservar recursos nacionalmente significativos y para proveer oportunidades de placer público.

Rosie the Riveter/World War II Home Front National Historical Park

(Parque Histórico Nacional Rosie the Riveter/ Frente Nacional de la Segunda Guerra Mundial) en Richmond, California

El Frente Nacional de la Segunda Guerra Mundial es un capítulo significativo en la historia de Estados Unidos. Completamente comprometido a ganar la Segunda Guerra Mundial, mujeres, minorías, y hombres trabajaron hacia una meta común en una manera que no se ha igualado desde entonces. Mujeres afectivamente conocidas como "Rosies" ayudaron a cambiar la industria y tuvieron impactos grandes y duraderos. Richmond, California hizo un papel nacionalmente reconocido en el Frente Nacional.



- Establecido en 2000 para contar la historia del Frente Nacional de Estados Unidos durante la Segunda Guerra Mundial.
- 145 acres, en su mayoría de la ciudad de Richmond; actualmente no hay tenencia del NPS; el Congreso especificó que el NPS podría adquirir y mantener una pequeña porción de los sitios de parques.
- El parque incluye: una colección de edificios históricos construidos durante la Segunda Guerra Mundial; una escultura memorial del esfuerzo de Richmond de contruir barcos por mujeres, hombres, y minorías; un sendero litoral; y otros sitios.
- El centro de visitas del parque estará ubicado en el histórico edificio Ford Assembly Plant (donde se ensamblaban todoterrenos (jeeps) y tanques durante la guerra) que se está rehabilitando para reuso adaptivo por la ciudad o un urbanizador privado.
- NPS trabaja con socios para preservar las historias y sitios asociados con el Frente Nacional, incluyendo interpretación de recursos históricos y colección de historias orales.
- Oportunidades recreativas a través de secciones del Sendero de la Bahía de San Francisco, parques de la ciudad y edificios históricos atraen visitas a la ciudad.
- El parque provee una imagen positiva para la ciudad que ha encarado apuros económicos. La ciudad recibe reconocimiento nacional por logros realizados durante la Segunda Guerra Mundial. El desarrollo del parque le ha llevado fondos de becas e inversionistas a la ciudad.

Ver www.nps.gov/rori para recibir más información.

Chattahoochee River National Recreation Area (Área Recreativa Nacional Chattahoochee River) en Atlanta, Georgia

"Es uno de los lugares más bellos de nuestro país, valiosísimo para todos que lo conocen, que viven cerca de él, y que aprecian el silencio y reclusión y la belleza y el valor de este río... Es una ocasión rara cuando dentro de los límites de la ciudad de una de nuestras mayores ciudades, se puede encontrar agua pura y trucha y andar en canoa gratis y rápidos y la reclusión en la Tierra a la manera que Dios lo hizo. Pero el Río Chattahoochee es este tipo de lugar."

-El Presidente Jimmy Carter, 15 de agosto, 1978



- Establecido en 1978 para preservar y proteger los valores naturales, escénicos, recreativos, e históricos del Chattahoochee River Valley.
- Los más de 9.200 acres del parque son como de mitad de tenencia federal y la mitad de tenencia estatal y privada.
- El parque, extendiéndose desde Atlanta norte al Lake Lanier, consiste de unidades de parque público conectados por un corredor de río de 48-millas, y contiene aproximadamente tres cuartos de todo el espacio verde público en el área de 10 condados de la metropolitana Atlanta, Georgia.
- Legislación de 1999 que agrandó el parque para conectar las unidades separadas también limitó la compra de terreno a donación o compra de vendedores de buena voluntad. El parque trabaja en asociación con los gobiernos Estatales, locales, y entidades privadas para administrar el área y para prevenir urbanización intrusiva y pérdida de espacio abierto.
- El parque les provee importantes recursos recreativos externos a varios millones de residentes de área metropolitana de Atlanta, y recibe unos 2,7 millones de visitas al año.
- El espacio verde y el río del parque ofrecen oportunidades para excursionismo, contemplación de la naturaleza, remo, paseos en barco, pesca, y solitud u reclusión naturales dentro de un ambiente relativamente tranquilo.
- El parque protege un área que ha escapado cambios ecológicos que ocurren en otros lugares y provee un área apto para especies de planta y animal protegidos.

Ver www.nps.gov/chat para mayor información.

Programas de Asociación del Servicio de Parques Nacionales

El Servicio de Parques Nacionales participa en programas creativos de asociación establecidos por el Congreso para ayudarles a comunidades locales a proteger lugares especiales y a promover oportunidades para el placer de visitas.

Chesapeake Bay Gateways Network (Red de Puertas de Entrada de la Bahía Chesapeake)

Durante siglos, la bahía ha servido como fuente de maravilla e inspiración. Su belleza revuelve el espíritu humano. Sus recursos empujan las economías de pueblos y ciudades cercanas. Sus orillas están marcadas por tesoros culturales e históricos que hablan de la fundación de la nación y el desarrollo del carácter estadounidense.



- Las Puertas de Entrada de la Bahía Chesapeake son los más de 140 parques, refugios silvestres, museos, barcos de vela, comunidades históricas, senderos acuáticos y senderos por los cuales la gente se conecta a la Bahía, sus tributarios, y su cuenca de 64.000 millas cuadradas. Las Puertas de Entrada son administradas por una variedad de organizaciones locales, estatales, federales, y no gubernamentales.
- La Red de Puertas de Entrada, autorizada por el Congreso en 1998, es un esfuerzo asociado para ayudarles a las visitas a encontrar, disfrutar de, y aprender acerca de lugares e historias especiales de la Chesapeake y su cuenca. Conectar lugares que la gente valora a una comprensión de la Chesapeake como sistema es una parte integral del esfuerzo de conservar y restaurar el ambiente de la Bahía.
- Las puertas de entrada son nombradas por las organizaciones que las administran, y participan en la Red a base de voluntario. La participación en la Red le permite a cada sitio a ser parte de un sistema integrado para proveerle información al público - a través del sitio rédico visitamistoso de la Red, guías, mapas, letreros y logotipo. Las puertas de entrada también son elegibles para becas equivalentes del NPS para proyectos de interpretación, acceso, conservación y restauración.
- El NPS actúa como el facilitador y coordinador de la asociación de la Red de Puertas de Entrada, guiado por un grupo funcional de organizaciones relacionadas a la Bahía. El NPS provee apoyo técnico y económico para el mantenimiento de la Red, así como ayuda técnica y económica para Puertas de Entrada designadas.

Ver www.baygateways.net for para mayor información.

Route 66 Corridor Preservation Program (Programa de Preservación del Corredor Ruta 66)

La Ruta 66 fue la primera carretera de todo clima de la nación conectando Chicago con Los Ángeles. La Ruta 66 conectó el aislado y primordialmente rural Oeste a los densamente poblados Midoeste y Noreste urbanos. Legislación federal ha reconocido la Ruta 66 como "un símbolo de la herencia de la gente nortamericana de viajar y su legado de buscar mejor vida."

- El Congreso creó el Programa de Preservación del Corredor Ruta 66 para ayudarles a los gobiernos estatales y locales, estatales, tribales, y federales y a dueños de propiedades privadas en la preservación de lugares de interés a lo largo de las 2.400 millas de la carretera histórica conectando Chicago y Los Ángeles.
- El programa, establecido en 2001 y administrado por el NPS, implica colaboración con entidades públicas y privadas para dirigirse a las necesidades de la preservación de la Ruta 66. El programa provee becas de costo - compartido para ayudar a preservar edificios y estructuras históricas de la Ruta 66, así como investigación, planeamiento, historia oral, interpretación, y proyectos educativos/publicitarios. El programa provee ayuda técnica, y sirve como un lugar de diseminación de información.
- Diseñado como un programa "semilla," o estimulador, está programado a terminar legislativamente al final de 2009. A no ser que sea reautorizado por el Congreso entonces, se anticipa que las responsabilidades del programa serán tomadas por entidades no federales.
- El programa ha producido un Directorio de Ayuda Financiera y Técnica para proveer información acerca de organizaciones y programas que pueden dar ayuda.
- En California, se han otorgado \$72.000 en fondos de becas de costo - compartido para estudiar, planear, y para proyectos de preservación histórica, incluyendo una beca de \$50.000 de costo compartido hacia la rehabilitación del Aztec Hotel, en Monrovia.
- Se está desarrollando un itinerario de viajes basado en la red para la Ruta 66 en cooperación con el Registro Nacional de Lugares Históricos. El sitio rédico les permitirá a las visitas planear su viaje de la Ruta 66 alrededor de propiedades en la lista del Registro Nacional.

Ver www.cr.nps.gov/rt66 para mayor información.



Senderos Históricos Nacionales

El siguiente estudio describe senderos históricos nacionales que atraviesan la región de Los Ángeles.

Juan Bautista de Anza National Historic Trail (Sendero Histórico Nacional Juan Bautista de Anza)

La Expedición De Anza tuvo consecuencias de largo alcance para el desarrollo de una región importante de los Estados Unidos. Ayudó a establecer un puesto fronterizo militar español norteno que eventualmente se evolucionó a la ciudad San Francisco. El sendero provee oportunidades para que visitas tengan experiencia de panoramas similares a los que la expedición encontró y de visitar lugares asociados con expedición.



- Establecido en 1990 para conmemorar la ruta seguida por el comandante español Juan Bautista de Anza en 1775-76, cuando dirigió un contingente de soldados y sus familias de México para fundar un presidio y misión cerca de la Bahía de San Francisco.
- El sendero de 1.200 millas, administrado por el NPS, comienza en Nogales, Arizona, y llega a San Francisco, pasando por la región de Los Angeles. 640 millas adicionales del sendero están en México.
- La ruta automovilística conecta más de 120 sitios relacionados a la historia colonial española en California y Arizona. Secciones de tenencia pública del sendero histórica se pueden usar para excursionismo, montar a caballo, o ciclismo.
- El NPS trabaja en asociación con organizaciones, dueños privados de propiedades, y voluntarios para ofrecer recreación, educación pública e interpretación. Estos esfuerzos incluyen caminatas y pláticas interpretativas, guías de senderos, y exhibiciones temporales que se ponen en centros de visitas a lo largo del sendero y son usados por grupos voluntarios.
- Se le añaden sitios de senderos, segmentos, y facilidades interpretativas al sendero histórico nacional voluntariamente por certificación de acuerdos entre el dueño o gerentes y el NPS.
- Grupos de voluntarios y socios de senderos participan en el desarrollo y mantenimiento del sendero.
- No se pueden adquirir ningunos terrenos fuera de los límites de ninguna área administrada federalmente para el sendero sin el consentimiento del dueño.

Ver www.nps.gov/juba para mayor información.

Old Spanish National Historic Trail (Viejo Sendero Histórico Nacional Español)

El Viejo Sendero Histórico Nacional Español conectaba poblaciones mexicanas en sud California con los del norte Nuevo México. Establecer esta ruta por los desiertos y montañas remotos de la lejana frontera nortena de México era difícil. En 1829 el comerciante mexicano Antonio Armijo tuvo éxito en establecer una ruta de Abiquiu, Nuevo México, a Los Ángeles, a lo largo de una ruta previamente usada para viajar y comerciar por los indígenas americanos y exploradores y comerciantes españoles. El regreso exitoso de Armijo de California estimuló más comercio, y desde 1829 hasta 1848, comerciantes usaron la ruta para transportar mercancía de lana de Nuevo México a Los Ángeles, y para llevar caballos y mulas criados en California a Nuevo México. Santa Fe llegó a ser el centro de una red internacional comerciante de senderos.

- Designado en diciembre 2002 como parte del Sistema Nacional de Senderos.
- El sendero histórico nacional, que es más de 2.700 millas de largo y cruza New Mexico, Colorado, Arizona, Utah, Nevada, y California, pasa por la región de Los Ángeles en paralelo con el Sendero Histórico Nacional Juan Bautista de Anza.
- La Oficina de Gerencia de Terreno (BLM) y el Servicio de Parques Nacionales (NPS) administran juntos el sendero histórico nacional. La Asociación de Senderos Viejos Españoles (OSTA) es el socio y abogado no federal primario para planeamiento y administración de recursos de senderos.
- Se está haciendo un plan comprehensivo de administración para el sendero.
- El BLM y el NPS trabajarán con socios para proveer recreación, educación e interpretación públicas, incluyendo: marcar senderos para uso público, hacer investigación histórica y arqueológica, desarrollar servicio y facilidades de visitas, y proteger sitios y segmentos relacionados al sendero a lo largo de las rutas históricas.
- No se pueden adquirir ningunos terrenos fuera de los límites de ninguna area administrada federalmente para el sendero sin el consentimiento del dueño.

Ver www.nps.gov/olsp para mayor información.



foto: OSTA

Programas NPS de Becas y Ayuda Técnica

El Servicio de Parques Nacionales administra muchos programas que les ofrecen fondos y ayuda técnica a comunidades estatales y locales. Aquí hay algunos ejemplos de programas que han beneficiado a comunidades en la región de Los Ángeles.

Land and Water Conservation Fund (LWCF) (Fondo de Conservación de Terreno y Agua)

- Les provee becas equivalentes a gobiernos estatales y locales para la compra y desarrollo de áreas y facilidades de recreación externa pública.
- 75% del total de los fondos han ido a proyectos localmente patrocinados para proveer oportunidades recreativas cerca de casa. Desde 1966, el programa ha dado aproximadamente 210 becas para proyectos en el Condado de Los Angeles, y 63 becas para proyectos del Condado Orange.
- Las becas han facilitado adquisición de terrenos para parques y recreación, desarrollo de parques y facilidades recreativas, redesarrollo de facilidades más viejas incluyendo acceso mejorado, y estudios de potencial, necesidades, oportunidades y políticas recreativas.
- Propiedad adquirida o desarrollada con ayuda del LWCF tiene que permanecer perpetuamente como uso público recreativo.

Algunos proyectos fundados por LWCF en el área de Los Ángeles:

- Chino Hills State Park: recientemente se le dio una beca de \$4 millones para mejoramientos de acceso, senderos, y facilidades recreativas.



- Desarrollo del Santa Fe Dam Recreation Area
- Whittier Narrows (varios proyectos de desarrollo)
- Desarrollo del Sycamore Canyon Trail (Diamond Bar)

Ver www.nps.gov/nrcr/programs/lwcf para mayor información.

Urban Park and Recreation Recovery (UPARR) program

Programa de Parques Urbanos y Recuperación Recreativa

- Provee ayuda federal a localidades urbanas para rehabilitación de facilidades recreativas críticamente necesitadas a través de becas equivalentes y ayuda técnica. Este programa fue fundado ultimamente en 2002.

Ver www.nps.gov/uparr para mayor información.

Rivers, Trails, and Conservation Assistance Program (Programa de Ayuda de Conservación de Ríos, Senderos)

- Provee ayuda técnica a grupos comunitarios y agencias gubernamentales locales, estatales, y federales para que puedan conservar ríos, preservar espacio abierto, y desarrollar senderos y campos verdes.
- Trabajos en comunidades urbanas, rurales, y suburbanas con el objetivo de ayudar a comunidades realizar éxitos de conservación de terrenos para sus proyectos.
- RTCA provee una variedad de ayuda adaptada a las necesidades de socios, pero no ofrece becas directas.
- Los proyectos están primordialmente enfocados en hacer organización, planeamiento, y coordinación para conservación y recreación externa.

Proyectos dentro del área de Los Ángeles incluyen:

- San Gabriel River Master Plan: ayuda al Departamento de Trabajos Públicos del Condado de Los Angeles.
- Western Puente Hills Access: para aumentar el acceso público a través del desarrollo de un sistema de senderos de 30 millas.
- Santa Clara River Enhancement and Management Plan: para tomar inventario de recursos recreativos río-relacionados.
- LA River Master Plan: para recomendar e implementar proyectos que ilustran oportunidades ambientales y recreativas a lo largo del Río Los Angeles.

Ver www.nps.gov/rtca para mayor información.

Federal Lands to Parks Program Programa de Tierras Federales a Parques

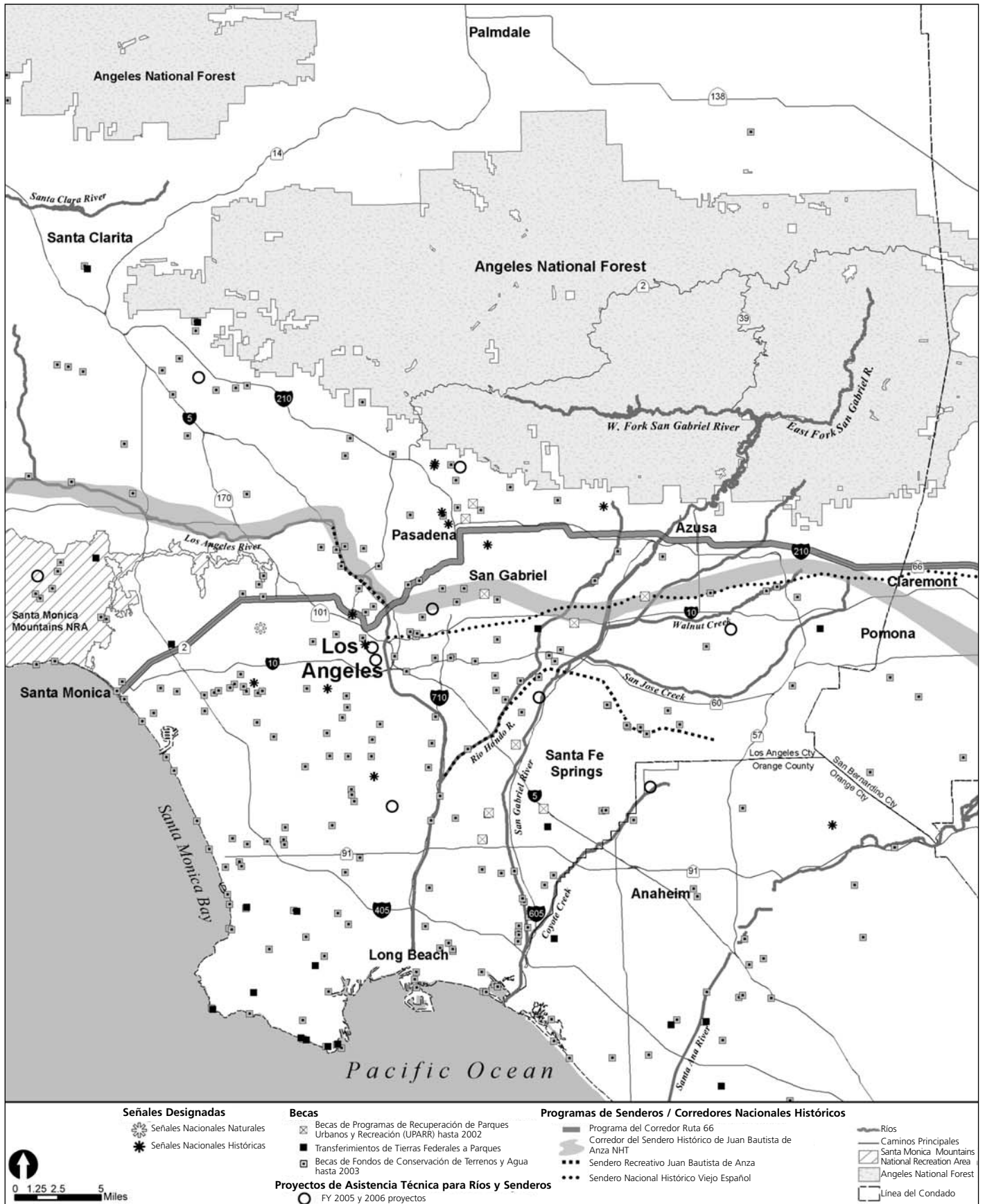
- Ayuda a comunidades a crear o a agrandecer parques y áreas recreativas transfiriéndoles tierra Federal extra a gobiernos estatales y locales. Puede incluir espacio abierto, recursos culturales, naturales, y recreativos, acceso a ríos, lagos, y facilidades recreativas.
- Más de 1.400 propiedades, se han transferido a gobiernos estatales y locales para parques y áreas recreativas desde el principio del programa en 1949.
- El NPS le ayuda a la comunidad a adquirir tierra del gobierno federal, a través el procesos de solicitud y transferencia de tenencia; aboga en favor de la comunidad por la compra de la tierra y asegura uso público recreativo permanente y tenencia de la tierra.

Ejemplos de transferimientos de tierra en el área de Los Angeles:

- Garvey Community Center, 2 acres, Rosemead
- Veterans Park, 11,4 acres, Pomona
- La Autoridad Conservadora del Corredor Wildlife piensa solicitar el Sitio Nike 29 (20 acres de área montañosa en el Condado de Los Angeles), dentro del Corredor Puente - Chino Hills Wildlife.

Ver www.nps.gov/nrcr/programs/flp mayor información.

Programas, Ayuda, y Sitios del Servicio de Parques Nacionales en la Región de Los Ángeles



Programas de Señales Nacionales Históricas y Señales Nacionales Naturales

Los siguientes programas NPS proveen reconocimiento para recursos nacionalmente significativos y les ofrecen ayuda técnica a los dueños de estos sitios.

National Historic Landmarks Program (Programa de Señales Nacionales Históricas)

- Señales Nacionales Históricas (NHLs) son lugares históricos nacionalmente significativos designados por el Secretario del Interior porque tienen valor o calidad excepcional para ilustrar o interpretar la herencia de los Estados Unidos.
- El personal de NPS trabaja para nombrar nuevas señales y para proveer ayuda técnica a dueños y gerentes de señales.
- Estar en la lista de propiedades como Señal Nacional Histórica no limita el uso de la propiedad del dueño de tal propiedad. El NPS puede recomendar varias acciones de preservación, pero no se les obliga a los dueños llevar a cabo estas recomendaciones.
- El NPS provee placa y certificado para reconocer el esfuerzo de conservación.
- Hay becas limitadas federales disponibles a través del Fondo de Preservación Histórica; algunas fuentes de fondos les dan a los NHLs prioridad más alta para fondos que otras propiedades históricas; hay incentivos de ingresos de impuestos federales por donar servidumbres y para rehabilitar edificios históricos para fines de generar ingresos.

Señales Nacionales Históricas en el área de Los Ángeles:

- David B. Gamble House, Pasadena
- Upton Sinclair House, Monrovia
- Richard M. Nixon Birthplace, Yorba Linda

Ver www.cr.nps.gov/landmarks.htm para mayor información.

National Natural Landmarks Program (Programa de Señales Nacionales Naturales Landmarks)

- El Programa de Señales Nacionales Naturales (NNL) reconoce y alienta la conservación de ejemplos sobresalientes de características biológicas y geológicas en ambas, tenencias públicas y privadas.
- El programa incluye organizaciones federales, estatales, del condado, privadas, y dueños individuales de propiedad trabajando juntos para mantener la integridad de la propiedad de NNL como era cuando fue designada.
- Participación en el programa es voluntario. El NPS puede ayudar a dueños y gerentes de NNL con la conservación de sitios NNL si se pide.
- El NPS provee placa y certificado para reconocer el esfuerzo de conservación.
- Algunos dueños de NNLs pueden ser elegibles a recibir una deducción por contribución de caridad en sus impuestos de ingreso por propósitos de conservación.
- Puede haber fondos disponibles para mejor administrar un NNL del Programa de Desafío de Compartir Costo del NPS así como de otras fuentes (e.g., la Farm Bill de 1996 administrada por el Servicio de Bosques US y el Servicio de Conservación de Recursos Naturales).

Señal Nacional Natural en el área de Los Ángeles:

- Rancho La Brea NNL (La Brea Tar pits), Los Angeles

Ver www.nature.nps.gov/nnl para mayor información.

Ejemplos de Señales Nacionales Históricas and Señales Nacionales Naturales en la Región de Los Ángeles



Upton Sinclair House NHL



David B. Gamble House NHL



Richard M. Nixon Birthplace NHL



La Brea Tar pits NNL

Todas las fotos por Servicio de Parques Nacionales excepto donde se anota. Terlingua por Francisco Zermeno

Información de Contacto

Correo: National Park Service, San Gabriel Watershed and Mountains Special Resource Study, Park Planning and Environmental Compliance, 1111 Jackson Street, Suite 700, Oakland, CA 94607

Teléfono: (510) 817-1447 ■ **Correoé:** pwr_sangabriel@nps.gov ■ **Sitio rédico:** <http://www.nps.gov/pwro/sangabriel>