



## BIENVENIDOS

El Monumento Nacional Organ Mountains-Desert Peaks fue establecido el 21 de mayo, 2014, por promulgación presidencial y está gestionado por la Oficina de Administración de Tierras. El monumento incluye 496,330 acres, y fue establecido para proteger recursos ambientales con importancia prehistórica, histórica, geológica y biológica. El Monumento Nacional incluye cuatro áreas distintas: La Sierra de los Órganos, Desert Peaks, y las Montañas Potrillo y Doña Ana.


La Sierra de los Órganos, localizada al este de Las Cruces, está caracterizada por pináculos de roca, que alcanzan casi 3,000 metros de altura y se extienden 32 kilómetros de norte a sur. El área de Desert Peaks, localizada al noroeste de Las Cruces, está compuesta por las Montañas Robledo, Doña Ana, y Sierra de las Uvas, y está lleno de mesetas y otros con cañones y arroyos profundos. Las Montañas Potrillo, ubicadas al suroeste de la ciudad, están compuestas de una serie de conos de ceniza con cráteres volcánicos y flujos de lava basáltica en un amplio paisaje desértico.

Varias comunidades del sur de Nuevo México sirven como puertas de entrada al monumento nacional, incluyendo Chaparral, Anthony, Sunland Park, Mesilla, Las Cruces, y Hatch. El éxito de la designación es un testimonio al liderazgo de los habitantes de Nuevo México de su enorme pasión por preservar nuestro patrimonio cultural.



**NEW MEXICO  
GREEN CHAMBER OF COMMERCE  
POWER UP YOUR BUSINESS**

*La Cámara Verde de Comercio de Nuevo Mexico busca crear nuevas oportunidades de comercio en el campo de energía renovables, brindando apoyo al fortalecimiento de las economías locales, y aprovechando la ventaja económica del comercio verde. Nuestros miembros creen en invertir en las personas; proteger la calidad de nuestro aire, tierra y agua, y en crear beneficios económicos a largo plazo.*



**Este Guía de Visita es posible debido a la colaboración de:**



*Nos gustaría agradecer a la Oficina de Administración de Tierras por el uso de sus fotografías y contenido, a los grupos; Nuevo México Wilderness Alliance, Friends of the Organ Mountains, y el Buró de Convenciones y Visitantes de la ciudad de Las Cruces por sus contribuciones a este Guía de Visitas.*


Para más información, visite:

[www.nmgreenchamber.com/omdp-visitor](http://www.nmgreenchamber.com/omdp-visitor)





*Guía de Visita de*

# ORGAN MOUNTAINS DESERT PEAKS NATIONAL MONUMENT



PAISAJE • VIDA SILVESTRE • RECREACIÓN • PATRIMONIO



[www.nmgreenchamber.com/omdp-visitor](http://www.nmgreenchamber.com/omdp-visitor)



## DATOS BREVES DEL MONUMENTO

### ACTIVIDADES

La sierra Organ Mountain-Desert Peaks es un punto de recreación muy popular, con varias rutas de senderismo, sitios históricos, y oportunidades de cacería, ciclismo de montaña, y mucho más.

Senderos incluyen Sierra Vista, Soledad Canyon y La Cueva, así como senderos dentro de la Sierra de los Órganos y el área de estudio de vida silvestre conocido como Organ Needles Wilderness Study Areas (WSA). Desert Peaks incluye las Montañas Robledo y Sierra de Las Uvas WSA. Áreas de acceso en las Montañas Potrillo incluyen el cráter volcánico Kilbourne Hole, las Montañas West Potrillo, el Monte Riley, y Aden Lava Flow WSAs.

Los vastos espacios abiertos, y espectaculares vistas ofrecen una oportunidad única para los visitantes. La designación de monumento nacional respeta prácticas existentes y validas, incluyendo la cacería y el pastoreo de ganado.

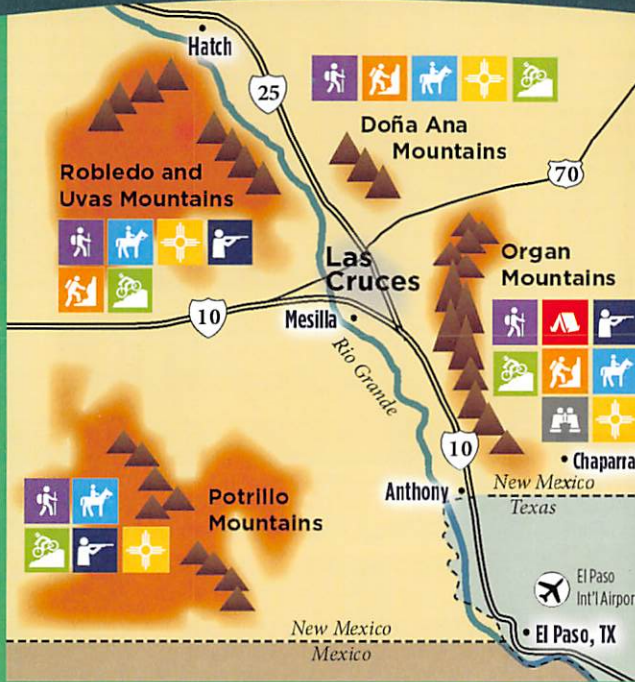
### RECURSOS

Varios pueblos Nativo Americanos han ocupado el territorio del Monumento Nacional, los españoles del siglo XVII realizaron exploraciones en este lugar, además fue un escondite para uno de los bandidos más notorios del Viejo Oeste, un campo de entrenamiento para los pilotos de la Segunda Guerra Mundial y para los astronautas de la Misión Apollo. Existen múltiples sitios culturales, que datan de 10,000 a 12,000 años atrás, incluyendo evidencia de los pueblos indígenas Mogollón, Mimbres y Jornada.

Habita una gran diversidad de vida silvestre en la región, incluyendo halcones peregrinos y aplomados, otras aves rapaces, así como leones de montaña, ciervo mulo, y mucho más.

El monumento también tiene una riqueza paleontológica que incluye huellas fosilizadas entre otros fósiles

# ORGAN MOUNTAINS DESERT PEAKS NATIONAL MONUMENT



## INFORMATE ANTES DE VIAJAR

### VEHÍCULOS

Los vehículos deben permanecer en las rutas designadas en todo momento.

### ALTAS TEMPERATURAS

Asegúrese de beber bastante agua durante su excursión en el Monumento. Aplíquese protector solar y use ropa apropiada.

### CAMPAMENTOS Y FOGATAS

Aguirre Springs Campground es el único campamento desarrollado en el Monumento y se requiere pagar una tarifa. El campamento proporciona áreas establecidas para fogatas. Nunca deje una fogata desatendida. No se requieren permisos o pagar una tarifa para acampar en las áreas primitivas de Desert Peaks y las Montañas Potrillo.

### MASCOTAS

Las mascotas deben llevar correa en todo momento dentro de áreas de recreación desarrolladas.

### FUEGOS ARTIFICIALES

Está prohibida la posesión y descarga de fuegos artificiales.

### RECURSOS CULTURALES

Sitios y artefactos que datan de muchos siglos atrás se encuentran dentro del Monumento Nacional. Remover o alterar estos artefactos destruye información valiosa acerca de nuestro pasado y podrá ser castigado con multas y / o penas de prisión.

**Por favor no tire basura. No deje rastro.**

Cada una de las cuatro regiones del Monumento Nacional Organ Mountains – Desert Peaks ofrece oportunidades recreativas únicas. Hay campamentos, rutas de senderismo, oportunidades para practicar alpinismo y lugares para apreciar la increíble vida silvestre.

### SENDEROS ORGAN MOUNTAINS:

Baylor Pass Trail sendero de seis millas (más de nueve kilómetros) que conecta el campamento desarrollado Aguirre Springs del lado este de la sierra Organ Mountains y el camino Baylor Canyon del lado oeste de las montañas. Está abierto para el senderismo y el uso ecuestre. Se permiten perros. No se requiere pagar una tarifa.

Pine Tree Trail sendero de cuatro millas (más de seis kilómetros) del Campamento Aguirre Springs a la base del pico de la montaña, Organ Needles. Este sendero únicamente está abierto para el senderismo. Se permiten perros. Se requiere pagar una tarifa.

Dripping Springs Trail sendero que comienza en el centro de informaciones y permite acceso a edificios históricos en el área de Dripping Springs. Se requiere pagar una tarifa.

Bar Canyon Trail sendero de tres millas (casi cinco kilómetros) que ofrece una caminata fácil y pintoresca muy cerca de la ciudad de Las Cruces. El sendero Bar Canyon Trail incluye vistas panorámicas de la Sierra de los Órganos y el valle de Mesilla, y se encuentra en el área conocida como Soledad Canyon Day Use Area. Se admiten perros. No se requiere pagar una tarifa.

### SENDEROS DESERT PEAKS:

Numerosos senderos son accesibles a los excursionistas comenzando en el estacionamiento del área de recreación Picacho Peak, incluyendo más de 15 millas (24 kilómetros) de senderos que permiten realizar varias actividades desde caminatas moderadas a más difíciles, paseos a caballo, y ciclismo de montaña.

### MONTAR A CABALLO

Rutas disponibles para montar a caballo incluyen los senderos Sierra Vista Trail, Baylor Pass Trail, Bar Canyon Trail, y los senderos de Picacho Peak. Las montañas Desert Peaks y Potrillo ofrecen espacios amplios ideales para paseos largos a caballo.

### CICLISMO DE MONTAÑA

Senderos adecuados para el ciclismo de montaña incluyen Sierra Vista Trail, Canyon Loop Trail, y el sendero SST. A menos que haya anuncios prohibiendo su uso, todos los caminos de tierra dentro del Monumento Nacional están disponibles para ciclismo de montaña. El uso de bicicletas se limita a caminos y senderos.

### ALPINISMO

Hay numerosas rutas para escalar los pináculos de roca de la Sierra de los Órganos. Estas rutas se describen en guías privadas y otras publicaciones. Debido a que la Sierra de los Órganos es un área protegida de estudio de vida silvestre, está prohibido colocar anclas fijas.