



Trip Planner (Reiseplaner)

Inhalt

WILLKOMMEN IM GRAND CANYON	2
ALLGEMEINE INFORMATIONEN.....	3
SO ERREICHEN SIE DEN GRAND CANYON	4
WETTER.....	5
SOUTH RIM.....	6
DIENSTLEISTUNGEN UND EINRICHTUNGEN AM SOUTH RIM.....	7
NORTH RIM.....	8
DIENSTLEISTUNGEN UND EINRICHTUNGEN AM NORTH RIM.....	9
FÜHRUNGEN UND AUSFLÜGE	10
FÜHRUNGEN UND AUSFLÜGE	11
WANDERKARTE	12
TAGESWANDERUNGEN.....	13
WANDERTIPPS	14
RUCKSACKTOUREN.....	15
RUCKSACKTOUREN.....	16
MACHEN SIE MIT.....	17
AUSSERHALB DES NATIONALPARKS.....	18
PARTNER DES PARKS.....	19

So navigieren Sie den Reiseplaner

Dieses Dokument enthält Links, die die Navigation erleichtern. Wenn ein Wort oder eine Website umrahmt ist, handelt es sich um einen Link.

Willkommen im Grand Canyon




Willkommen im Grand Canyon National Park!

Für viele Menschen ist der Besuch im Grand Canyon ein einmaliges Erlebnis. Ich hoffe, dass Ihnen die Informationen auf den folgenden Seiten bei der Planung Ihrer Reise behilflich sind. Ob dies Ihr erster Besuch ist oder Ihr zehnter, dieser Reiseplaner kann Ihnen helfen, Ihre Reise zum Traumerlebnis zu machen.

Wir begrüßen jedes Jahr mehr als 6 Millionen Besucher im Grand Canyon und nichts ist für mich wichtiger als Ihre Sicherheit. Ich wünsche mir, dass Sie einen angenehmen Aufenthalt haben und viele Erinnerungen mit nach Hause nehmen. Vor allem aber möchte ich, dass Sie sicher sind. Nutzen Sie diese Informationen, um zum planen, wie Sie den Grand Canyon erkunden möchten, zögern Sie aber auch nicht, sich bei Ihrer Ankunft an unsere Mitarbeiter zu wenden. Unsere sachkundigen Parkranger können Ihnen helfen, Ihren Reiseplan zu perfektionieren, damit Sie Ihre Reise in guter Erinnerung behalten.

Die Erkundung von Nationalparks, auch die des Grand Canyon, kann einige Gefahren mit sich bringen. Trinken Sie auf jeden Fall ausreichend Wasser und essen Sie Salziges (auf Wanderungen). Achten Sie darauf, wo Sie hinfreten. Ich weiß, wie atemberaubend die Aussichten sind, Sie sollten jedoch niemals vergessen, einen sicheren Abstand vom Rand der Schlucht zu halten. Die wilden Tiere sind oft niedlich oder beeindruckend, trotzdem sollten Sie jedoch respektvollen Abstand halten. Außerdem ist es sowohl für Sie als auch für die Tiere am besten, wenn Sie die Tiere nicht füttern. Solange Sie diese wenigen Sicherheitshinweise beachten und alle hier gebotenen Informationen zur Reiseplanung nutzen, bin ich sicher, dass Ihr Besuch im Grand Canyon National Park ein fantastisches Erlebnis für Sie wird!

Vielen Dank,


Christine Lehnertz, Superintendent



Allgemeine Informationen



National Park Service
Innenministerium der
Vereinigten Staaten

Der Park im Norden Arizona erstreckt sich über 277 Meilen (446 km) des Colorado River und das angrenzende Hochland. Der Grand Canyon ist weltweit eines der spektakulärsten Beispiele für Erosion und bietet Besuchern atemberaubende Ausblicke von den Schluchträndern aus. Der Grand Canyon National Park ist eine Welterbestätte.

Grand Canyon National Park
Superintendent Christine Lehnertz
PO Box 129
Grand Canyon, Arizona 86023 USA

Park Headquarters
928-638-7888

Website
www.nps.gov/grca/



Der National Park Service ist mit dem Erhalt der besonderen Gebiete betraut, die das amerikanische Volk unter Schutz gestellt hat, damit unser Naturerbe allen zugutekommt.

EXPERIENCE YOUR AMERICA™

Öffnungszeiten und Schließungen

Das Village und Desert View am South Rim können das ganze Jahr über besucht werden und die Parkeingänge bleiben rund um die Uhr geöffnet. Die Einrichtungen am North Rim sind von Mitte Mai bis Mitte Oktober geöffnet. Während dieser Zeit sind die Parkeingänge rund um die Uhr geöffnet. Die Öffnungszeiten der Besucherzentren und Geschäfte sind zu unterschiedlichen Jahreszeiten verschieden.

Parkinformationen

Der Park gibt sowohl für den North Rim als auch den South Rim eine *Pocket Map (Taschenkarte)* heraus. Neben der Landkarte enthält sie Informationen über Dienstleistungen, Einrichtungen und Parkranger-Programme. Sie ist auf Französisch, Deutsch, Japanisch, Italienisch, Spanisch, Koreanisch und Chinesisch erhältlich. Für Besucher, die auf einem der Hauptwanderwege des Parks eine Wanderung in den Grand Canyon unternehmen möchten, steht eine Wanderbroschüre zur Verfügung. Es ist auch ein *Accessibility Guide* erhältlich. Veröffentlichungen erhalten Sie an den Parkeingängen, in den Besucherzentren und auf: go.nps.gov/136ojl

Behindertengerechte Einrichtungen

Informationen über behindertengerechte Einrichtungen im Grand Canyon National Park finden Sie unter go.nps.gov/1rtxl2

Haustiere

Haustiere müssen stets an der Leine gehalten werden und dürfen nicht in die Schlucht, in Gebäude oder auf Shuttlebussen mitgenommen werden. Personen, die Hilfstiere für Behinderte in die Schlucht mitnehmen möchten, müssen sich beim Backcountry Information Center anmelden. Haustiere können in der Haustierpension am South Rim beherbergt werden. go.nps.gov/loxbia

Eintrittsgebühren

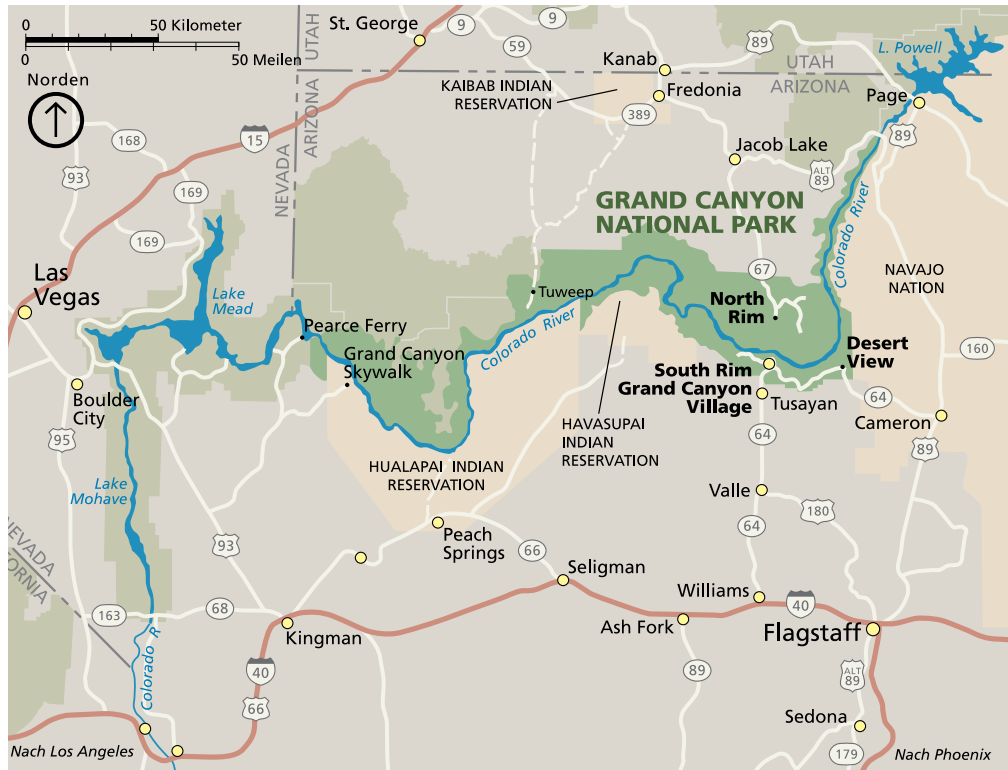
Mit den eingenommenen Gebühren werden Projekte im Park finanziert. Der Eintrittspreis beträgt 30 US\$ pro Privatfahrzeug, 25 US\$ pro Motorrad und 15 US\$ pro Person, wenn Sie die Grand Canyon Railway oder den Shuttlebus nehmen oder wenn Sie den Park mit einer privaten Raftingtour, zu Fuß oder auf dem Fahrrad besuchen. Der Pass ist sieben Tage lang gültig und gilt für beide Schluchtränder. Eintrittsgebühren können am Parkeingang oder in bestimmten Geschäften außerhalb des Parks bezahlt werden. Jedes Jahr bietet der National Park Service eintrittsfreie Tage an. Umfassende Informationen, unter anderem zu Jahreskarten, Eintritt für aktive Militärangehörige, Senioren und Behinderte, finden Sie unter go.nps.gov/y5uu6f

Nachhaltigkeit

Im Grand Canyon National Park achten wir bei allem was wir tun auf Nachhaltigkeit. Aufgrund der damit verbundenen Umweltbelastung wird im Park kein Wasser in Flaschen verkauft. Es stehen jedoch Wasserstationen zum Nachfüllen von Mehrwegwasserflaschen zur Verfügung. Wir bitten Sie, Ihren Müll zu recyceln. Hierfür stehen praktische Recyclingbehälter zur Verfügung – genauso viele wie Abfallbehälter. Erfahren Sie, was Sie bei Ihrem Aufenthalt im Park und überall sonst noch für den Umweltschutz tun können: go.nps.gov/1b2rzt



So erreichen Sie den Grand Canyon



Flughafen

Fluggesellschaften fliegen nach Phoenix in Arizona und Las Vegas in Nevada. Eingeschränkter Flugverkehr nach Flagstaff in Arizona. An diesen Flughäfen können Sie ein Auto mieten, um zum Grand Canyon National Park zu fahren, oder Sie können von Phoenix oder Flagstaff aus einen Shuttlebus zum Park nehmen.

GRAND CANYON AIRLINES

Sie können von Boulder City in Nevada in der Nähe von Las Vegas zum Grand Canyon Airport in Tusayan, Arizona fliegen. Nehmen Sie vom Flughafen aus ein Taxi zum South Rim. Mietwagen stehen am Grand Canyon Airport nicht zur Verfügung.

866-235-9422

grandcanyonairlines.com

Zugverbindung

AMTRAK

Hält in Williams und Flagstaff in Arizona. Shuttlebusdienst verkehrt von Flagstaff zum South Rim.

800-872-7245

amtrak.com

GRAND CANYON RAILWAY

Der Zug fährt um 9.30 Uhr am Bahnhof in Williams ab und kommt um 11.45 Uhr am Grand Canyon-Bahnhof an. Der Zug fährt um 15.30 Uhr am Grand Canyon ab und kommt um 17.45 Uhr in Williams an.

800-843-8746

thetrain.com

Bus

GREYHOUND-BUS

Hält in Flagstaff und Williams in Arizona.

800-231-2222

greyhound.com

Privatfahrzeug

SOUTH RIM

Aus südlicher Richtung—Fahren Sie von der I-40 in Williams in Arizona ab und nehmen Sie die AZ 64 nach Norden, oder fahren Sie von der US 180 in Flagstaff in Arizona ab und folgen Sie der Straße bis zur Kreuzung mit der AZ 64; biegen Sie nach Norden ab und folgen Sie der Straße bis zum südlichen Parkeingang.

Aus nördlicher Richtung—Nehmen Sie die US 89 oder AZ 160 zur AZ 64 in Cameron in Arizona. Fahren Sie auf der AZ 64 nach Westen zum östlichen Parkeingang.

NORTH RIM

Nehmen Sie die US 89A bis nach Jacob Lake in Arizona und biegen Sie nach Süden auf die AZ 67 ab, die zum nördlichen Parkeingang führt.

Koordinaten*

GRAND CANYON VISITOR CENTER

Breitengrad, Längengrad: 36° 03'32"N 112° 06'33"W
UTM-Zone 12, NAD 83: 400093 östlich, 3991074
nördlich

DESERT VIEW WATCHTOWER

Breitengrad, Längengrad: 36° 2'38"N 111° 49'33"W
UTM-Zone 12, NAD 83: 425584 östlich, 3989159
nördlich

NORTH RIM VISITOR CENTER

Breitengrad, Längengrad: 36° 11'51"N 112° 03'09"W
UTM-Zone 12, NAD 83: 405379 östlich, 4006465
nördlich

Shuttlebus

ARIZONA SHUTTLE

Shuttle-Dienst zwischen Flagstaff und Grand Canyon zweimal täglich; hält auch in Phoenix, Tucson und an anderen Orten in Arizona.

877-226-8060 oder 928-226-8060

arizonashuttle.com

TRASCANYON SHUTTLE

Verkehrt von Mitte Mai bis Mitte Oktober täglich zwischen dem North Rim und South Rim.

928-638-2820

trans-canyonshuttle.com

FLAGSTAFF SHUTTLE AND CHARTER

Das ganze Jahr über kundenspezifischer Busdienst für Privatpersonen und Gruppen von Flagstaff, Sedona und Phoenix in Arizona und von Las Vegas in Nevada zum South Rim und North Rim.

888-215-3105 oder 928-814-8341

flagshuttle.com

*Auf Navigationssysteme ist in diesem Gebiet möglicherweise kein Verlass. Sie sollten eine Landkarte oder einen Atlas mitnehmen.

Tusayan Route Shuttlebus

PARKEN UND MITFAHREN: WIR ZEIGEN IHNEN DEN PARK

Warum Schlange stehen und lange nach einem Parkplatz suchen? Aufgrund hoher Besucherzahlen in der Sommersaison können lange Schlangen an den Parkeinfahrten und das Suchen nach einem Parkplatz leicht den Reisespaß verderben. Parken Sie im Vorort Tusayan und nehmen Sie den Shuttlebus zum Park. Der Bus auf der Tusayan Route fährt von März bis September. Nach den vier Haltestellen in Tusayan fährt der Shuttlebus direkt zum Grand Canyon Visitor Center, wo Sie Ihr Abenteuer in der Grand Canyon-Schlucht beginnen können. Kein Schlangestehen, kein Aufwand, keine Umstände!
go.nps.gov/1nw8ff

Wetter

Wetterbedingungen und Straßenverhältnisse, sowohl aktuell als auch das ganze Jahr über, finden Sie unter go.nps.gov/grca_wr



SOMMER

Juni bis August an den Schluchträndern
Mai bis September in der Schlucht

Die Schluchtränder genießen strahlendes Sonnenwetter, während im Inneren der Schlucht höllische Temperaturen herrschen. Aufgrund der Höhenlage und der geringen Luftfeuchtigkeit kommt es zu starken Temperaturschwüngen zwischen Tag und Nacht. Nehmen Sie eine Jacke mit. Die große Hitze in der Schlucht kann für unvorbereitete Wanderer gefährlich oder sogar tödlich werden. Die Durchschnittstemperaturen am Schluchtrand reichen von 48 °F (9 °C) bis 83°F (28 °C). In der Schlucht reichen die Temperaturen von 72 °F (23 °C) bis 104 °F (40 °C).

BLITZSCHLAGEFAHR

Monsun-Gewitter im Sommer sind häufig und gehen mit gefährlichen Blitzschlägen einher. Wenn Sie es donnern hören, entfernen Sie sich vom Schluchtrand. Stellen Sie sich nicht unter einen Baum. Suchen Sie Schutz in einem Fahrzeug, Shuttlebus oder Gebäude. Beachten Sie, dass Shuttlebusse nur an gekennzeichneten Haltestellen halten und auch bei Gewitter niemanden am Straßenrand mitnehmen. Achten Sie während und nach Gewittern auf mögliche Überschwemmungen und Steinschlag.



FRÜHJAHR UND HERBST

April, Mai, September und Oktober an den Schluchträndern. März, April, Oktober und Anfang November in der Schlucht

In diesen veränderlichen Jahreszeiten müssen Sie auf unterschiedliche Wetterbedingungen vorbereitet sein. Im Mai und Oktober ist es meist trocken, Schneefall am Schluchtrand ist jedoch nichts Ungewöhnliches. Gegen Ende April und im Mai kommt es an den Schluchträndern oft zu starkem Wind. Wenn das Wetter der Jahreszeit angemessen ist, sind die Bedingungen ideal zum Wandern. Genehmigungen zum Zelten über Nacht sind unter diesen Umständen schwerer zu bekommen. Die Durchschnittstemperaturen am Schluchtrand reichen von 32 °F (0 °C) bis 63 °F (17 °C). In der Schlucht reichen die Temperaturen von 56 °F (13 °C) bis 82 °F (28 °C).



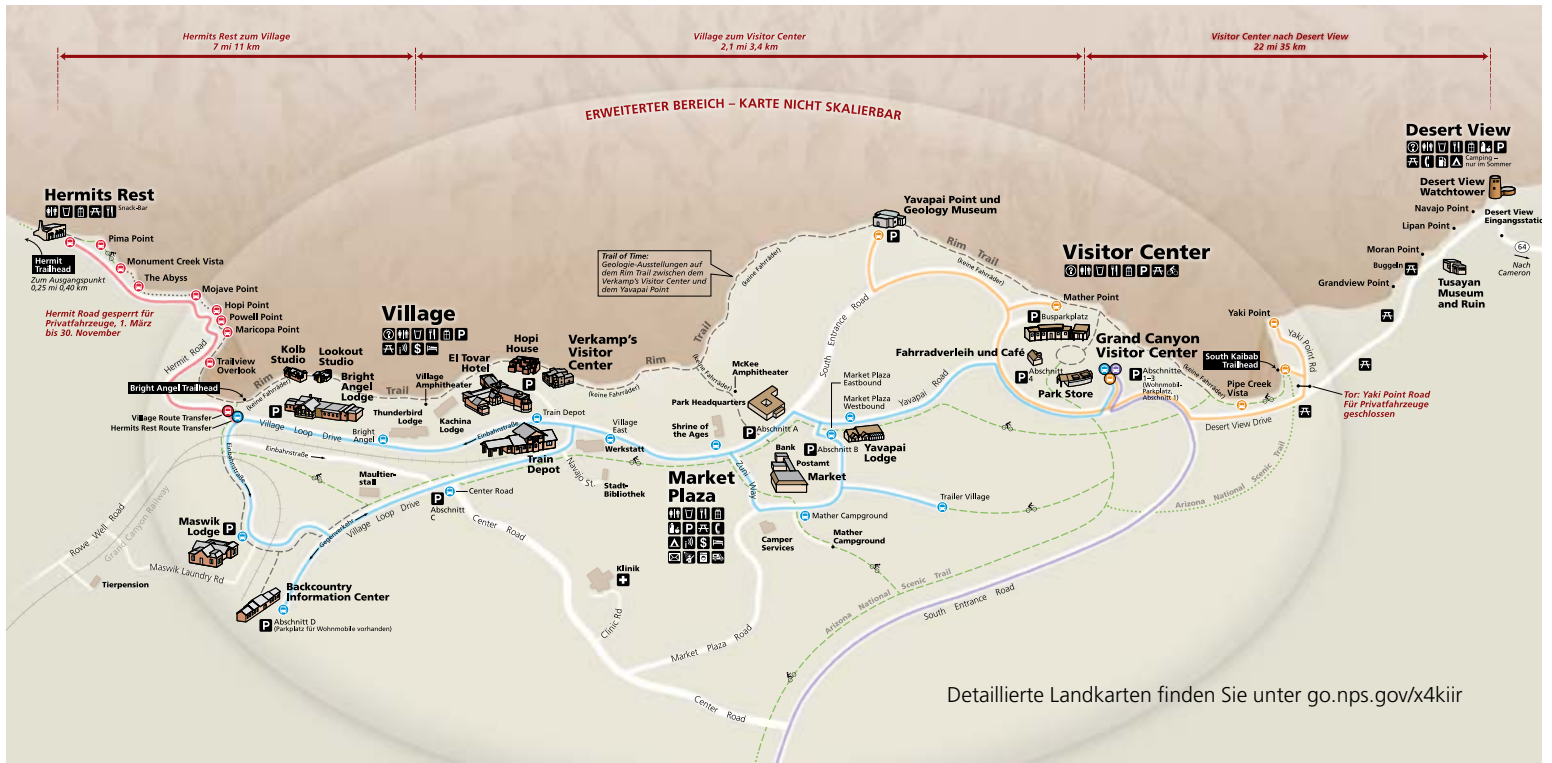
WINTER

November bis März an den Schluchträndern
Dezember bis Februar in der Schlucht

Der South Rim ist zwar das ganze Jahr über geöffnet, die Straße zum North Rim wird jedoch beim ersten starken Schneefall gesperrt. Die Aussicht auf die Schlucht kann aufgrund von durchziehenden Gewittern verdeckt sein, aber durch Schnee abgezeichnete Steinformationen sind ein unvergesslicher Anblick. Der Grand Canyon National Park erstattet aufgrund von ungünstigen Wetterbedingungen keine Eintrittsgebühren zurück. Die Straßen am South Rim werden geräumt. Dennoch können Straßen vorübergehend gesperrt sein. Die Durchschnittstemperaturen am Schluchtrand reichen von 19 °F (-7 °C) bis 45 °F (7 °C). In der Schlucht reichen die Temperaturen von 36 °F (2 °C) bis 56 °F (13 °C).



South Rim



Parkgelegenheiten und Shuttlebusse

Am South Rim herrschen das ganze Jahr über hohe Besucherzahlen. In der Hochsaison sind die Parkplätze des Grand Canyon Visitor Center bis 10 Uhr voll. Tipps für die Stoßzeiten finden Sie unter go.nps.gov/gc_tips

Zusätzliche Parkgelegenheiten bieten die Parkplätze A-D. Shuttlebushaltestellen gibt es auf allen Parkplätzen oder in ihrer Nähe. go.nps.gov/gc_parking

Möglicherweise empfiehlt es sich, von einem kostenlosen Shuttlebus Gebrauch zu machen. Diese behindertengerechten Busse werden mit Erdgas betrieben und bringen Sie ohne Umstände zu vielen beliebten Aussichtspunkten sowie Wander- und Fahrradwegen am South Rim entlang. go.nps.gov/gc_shuttle

Aussichtspunkte

Sie haben die Wahl unter mehr als einem Dutzend Aussichtspunkten auf die wunderschöne und einzigartige Landschaft des Grand Canyon. Genießen Sie atemberaubende Ausblicke, egal von wo Sie die Szene betrachten.

HERMIT ROAD

Folgen Sie der 7 Meilen (11 km) langen Hermit Road. Halten Sie an neun landschaftlich schönen Aussichtspunkten und zahlreichen nicht benannten Ausblicken an. Shuttlebusse und Fahrräder nur vom 1. März bis 30. November.

DESERT VIEW DRIVE

Fahren Sie an dieser 22 Meilen (35 km) langen Straße entlang und genießen Sie herrliche Ausblicke auf den Colorado River. Wenn Sie bis ins Obergeschoss des Desert View Watchtower klettern, werden Sie mit einem 360-Grad-Rundumblick belohnt.

AUSBLICKE AUF DEN COLORADO RIVER

Blicken Sie von Aussichtspunkten an der Hermit Road, am Desert View Drive und vom Yavapai- und Mather-Ausblick auf Teile des Colorado Rivers hinab.

Unternehmungen

BETRACHTEN SIE SICH DEN FILM ÜBER DEN PARK *Grand Canyon: A Journey of Wonder* ist eine 22 Minuten lange Einführung, die zu jeder vollen und halben Stunde im Grand Canyon Visitor Center wiederholt wird.

NEHMEN SIE AN EINEM KOSTENLOSEN PARKKRAN-GER-PROGRAMM TEIL

Es werden täglich Programme abgehalten, bei denen Sie mehr über den Grand Canyon erfahren. Besuchen Sie die Besucherzentren oder go.nps.gov/gc_programs, um eine vollständige Programmliste zu erhalten.

MACHEN SIE EINE WANDERUNG

Auf Seite 13 lesen Sie Informationen über Tageswanderungen am Schluchtrand und im Inneren der Schlucht. Zugang zu den Wanderwegen erhalten Sie mit dem kostenlosen Shuttlebus.

MACHEN SIE EINEN FAHRRADAUSFLUG

Fahren Sie auf dem Greenway Trail durch den Wald und an Teilen den Schluchtrands entlang. go.nps.gov/1v2hmb



Dienstleistungen und Einrichtungen am South Rim



Informationen

Der National Park Service unterhält mehrere besetzte Besucherzentren am South Rim. Diese sind an allen Tagen im Jahr geöffnet. Öffnungszeiten unterschiedlich.

VILLAGE

Grand Canyon Visitor Center

Hier können Sie mithilfe des kostenlosen Parkfilms und der Ausstellungsstücke Ihren Besuch planen und mehr über den Grand Canyon erfahren. Mather Point liegt ganz in der Nähe.

Backcountry Information Center

Hier erhalten Sie Informationen über Wanderungen im Inneren der Schlucht und können sich Genehmigungen zum Betreten des Wildgebiets holen.

Kolb Studio

Genießen Sie die Ausstellung in dem 1904 erbauten, restaurierten Haus und Fotoatelier der Gebrüder Kolb.

Verkamp's Visitor Center

Besuchen Sie eines der ältesten Gebäude im Village und erkunden Sie mehr als 100 Jahre Gemeindegeschichte.

Yavapai Geology Museum

Dort erhalten Sie Antworten auf Ihre Fragen mit 3D-Karten und Ausstellungsstücken über die Geologie der Landschaft, die sich vor den Fenstern erstreckt.

DESERT VIEW

Desert View Watchtower

Dieses Mary Jane Colter-Gebäude ist von altertümlichen Pueblos inspiriert und bietet einen atemberaubenden Ausblick auf den Grand Canyon und die Painted Desert.

Tusayan Museum and Ruin

Verschaffen Sie sich Einblick in das damalige und heutige Leben blühender Kommunen amerikanischer Indianer. Befindet sich 3 Meilen (4,8 km) westlich des Desert View.

Campen

IM PARK

Desert View Campground (NPS)

12 US\$ pro Übernachtung; keine Anschlüsse für Wohnwagen. Maximale Fahrzeuglänge: 30 Fuß (9,1 m). Geöffnet von Mitte April bis Mitte Oktober mit Platzvergabe in Ankunftsreihenfolge; keine Reservierung. Befindet sich 22 Meilen (35 km) östlich vom Village.

Mather Campground (NPS)

18 US\$ pro Übernachtung; keine Anschlüsse für Wohnwagen; Abwasserentsorgung verfügbar. Maximale Fahrzeuglänge: 30 Fuß (9,1 m). Das ganze Jahr über geöffnet, Reservierung von April bis Oktober dringend empfohlen. Von Ende November bis Anfang März Platzvergabe in Ankunftsreihenfolge. 877-444-6777
recreation.gov

Trailer Village (Delaware North Companies)

Durchfahrtsplätze mit Anschluss für Wohnwagen. Reservierung wird empfohlen. Das ganze Jahr über geöffnet. 877-404-4611
visitgrandcanyon.com

AUSSERHALB DES PARKS, TUSAYAN, ARIZONA

Camper Village (Privat)

Anschlüsse für Wohnwagen, münzbetriebene Duschen, Waschsalon, Propan, Abwasserentsorgung und Laden; das ganze Jahr über geöffnet. 928-638-2887
grandcanyoncampervillage.com

Ten-X Campground (Kaibab National Forest)

Keine Wohnwagenanschlüsse und Duschen. Die meisten Einzelplätze werden in Ankunftsreihenfolge vergeben. Manche Einzelplätze und alle Gruppenplätze müssen reserviert werden. Geöffnet von Mai bis September. Reservierung: 877-444-6777 or recreation.gov
Informationen: 928-638-2443

Unterkunft

IM PARK

Bitte buchen Sie frühzeitig, weil die Nachfrage hoch ist. Es gelten Nebensaisonpreise.

Delaware North Companies Parks & Resorts

Bietet Unterkunft in der Yavapai Lodge. 877-404-4611
visitgrandcanyon.com

Xanterra Parks & Resorts

Bietet Unterkunft im El Tovar Hotel und in der Bright Angel, Kachina, Maswik und Thunderbird Lodge. 888-297-2757
grandcanyonlodges.com

AUSSERHALB DES PARKS IN TUSAYAN, ARIZONA

Best Western Grand Canyon Squire Inn

800-937-8376 or 800-622-6966
grandcanyonsquire.com

Canyon Plaza Resort

800-995-2521; Haustiere erlaubt
grandcanyonplaza.com

The Grand Hotel

888-634-7263
grandcanyongrandhotel.com

Holiday Inn Express

888-473-2269
gcanyon.com

Red Feather Lodge

800-538-2345; Haustiere erlaubt
redfeatherlodge.com

7 Mile Lodge

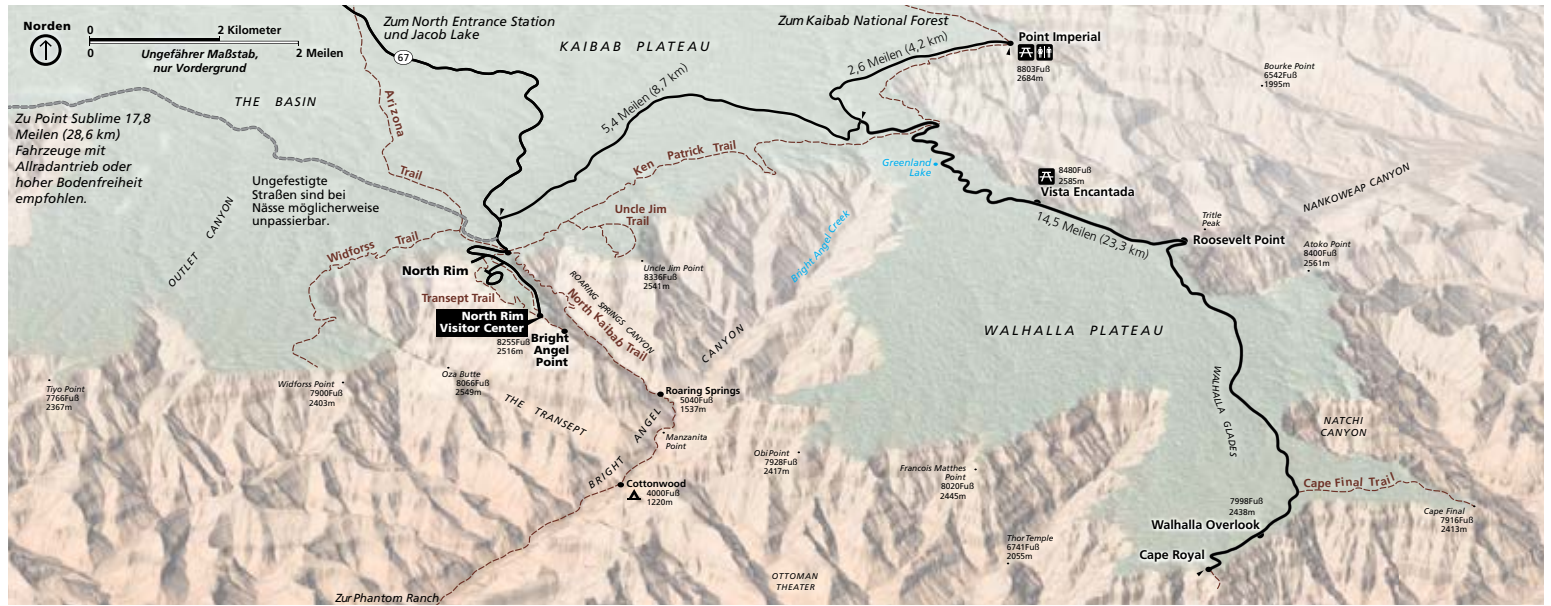
928-638-2291; Keine Reservierung

Sonstige Dienstleistungen

The Village bietet zahlreiche Leistungen und Einrichtungen, darunter Restaurants, Souvenirläden, Poststelle, Bank, Gemischtwarenladen, Kfz-Werkstatt, Hundepension, Waschsalon, Duschen, Taxidienst und mehr. go.nps.gov/o2ib4w

Tusayan, Arizona, bietet zusätzliche Restaurants, Souvenirläden, Lebensmittelgeschäfte und eine Tankstelle.

North Rim



Informationen

Der North Rim wird weniger oft besucht als der South Rim und bietet stille Ausblicke auf die Schlucht. Die Einrichtungen am North Rim sind von Mitte Mai bis Mitte Oktober geöffnet.

NORTH RIM VISITOR CENTER

Erkunden Sie Ausstellungen, sprechen Sie mit einem Parkranger und statten Sie dem Buchladen der Grand Canyon Association einen Besuch ab.

BACKCOUNTRY INFORMATION CENTER

Das Besucherzentrum ist im Verwaltungsgebäude untergebracht und bietet Informationen über Wanderungen im Inneren der Schlucht und Genehmigungen zum Betreten des Wildgebiets sowie für mehrtägige Wanderungen.

Unternehmungen

NEHMEN SIE AN EINEM KOSTENLOSEN PARKRANGER-PROGRAMM TEIL

Es werden täglich Programme abgehalten, bei denen Sie mehr über den Grand Canyon erfahren. Eine aktuelle Liste mit Programmen am North Rim finden Sie auf der *Taschenkarte* oder auf go.nps.gov/gc_activities

GENIEßEN SIE DEN AUSBLICK

Betrachten Sie sich die Schlucht von der Grand Canyon Lodge, von Wanderwegen am Schluchtrand und vom Walhalla Plateau aus.

MACHEN SIE EINE WANDERUNG

Auf Seite 13 lesen Sie Informationen über Tageswanderungen am Schluchtrand und im Inneren der Schlucht.

MACHEN SIE EINEN FAHRRADAUSFLUG

Fahrräder sind auf allen Straßen zulässig, wenn nicht anders angegeben. Keine Fahrräder auf Wanderwegen, außer dem Bridle Path und Arizona Trail.

Aussichtspunkte vom Fahrzeug aus

POINT IMPERIAL

Fahren Sie vom Besucherzentrum aus 11 Meilen (18 km), um Mount Hayden und den Marble Canyon zu sehen. Diese landschaftlich schöne Fahrt dauert in jede Richtung 20 Minuten.

CAPE ROYAL

Fahren Sie vom Besucherzentrum aus 23 Meilen (37 km), um Angels Window und die alten Pueblo-Ruinen in den Walhalla Glades zu sehen. Nehmen Sie sich viel Zeit, diese Fahrt zu genießen. Sie dauert 45 Minuten in jede Richtung.

Hinweis: Fahrzeuge, die mehr als 30 Fuß (9 m) lang sind, sind für die Straßen zu Point Imperial und Cape Royal nicht geeignet.

Dienstleistungen und Einrichtungen am North Rim



IM PARK

North Rim Campground (NPS)

18 bis 25 US\$ pro Übernachtung. Keine Anschlüsse für Wohnwagen; Abwasserentsorgung verfügbar. Aufenthalt maximal sieben Tage pro Saison. Die Campingplätze sind für die meisten Nächte voll ausgebucht. Reservierung dringend empfohlen.

877-444-6777

recreation.gov

AUSSERHALB DES PARKS

DeMotte Campground (US Forest Service)

18 Meilen (28 km) nördlich vom North Rim. 18 US\$ pro Übernachtung; keine Anschlüsse für Wohnwagen, keine Reservierung. Geöffnet vom 15. Mai bis 15. Oktober.

Reservierung für die Hälfte der Plätze: 877-444-6777

oder www.recreation.gov

Informationen: 928-643-7395

fs.usda.gov

Jacob Lake Campground (US Forest Service)

45 Meilen (75 km) nördlich vom North Rim. 18 US\$ pro Übernachtung; keine Anschlüsse für Wohnwagen. Geöffnet vom 15. Mai bis 15. Oktober. Reservierung für Gruppenplätze: 877-444-6777 oder

recreation.gov

Informationen: 928-569-2333 oder

fs.usda.gov

Kaibab Camper Village (Privat)

Befindet sich 0,25 Meilen (0,5 km) südlich von Jacob Lake am Arizona Highway 67. Geöffnet vom 15. Mai bis 15. Oktober; Anschlüsse für Wohnwagen verfügbar.

928-643-7804

928-526-0924, während der Nebensaison

800-525-0924, außerhalb von Arizona

kaibabcampervillage.com



Unterkunft

IM PARK

Grand Canyon Lodge

Reservieren Sie bei Forever Resorts; buchen Sie frühzeitig. Rufen Sie die Lodge an und fragen Sie, ob am selben Tag ein Zimmer verfügbar ist.

877-386-4383

grandcanyonforever.com

AUSSERHALB DES PARKS

Kaibab Lodge

Befindet sich 18 Meilen (30 km) nördlich vom North Rim; von Mitte Mai bis Ende Oktober geöffnet, mit Restaurant und Laden.

928-638-2389

kaibablodge.com

Jacob Lake Inn

Befindet sich 45 Meilen (75 km) nördlich des North Rim in Jacob Lake in Arizona; das ganze Jahr über geöffnet.

Inklusive Restaurant, Laden und Tankstelle mit Zahlung an der Zapfsäule rund um die Uhr. Propan erhältlich.

928-643-7232

jacoblake.com



Essen und Trinken

IM PARK

Grand Canyon Lodge Dining Room

Bietet einen Ausblick über die Schlucht; Tischreservierung zum Abendessen wird empfohlen; täglich geöffnet.

Deli in the Pines

Im Grand Canyon Lodge Komplex; täglich geöffnet.

Roughrider Saloon

Im Grand Canyon Lodge Komplex; täglich geöffnet.

Coffee Shop

Befindet sich im Roughrider Saloon; bietet Kaffee, Bagel und Gebäck morgens und leichte Kost, Vorspeisen und Cocktails später am Tag.

Chuckwagon Buffet

Befindet sich in der Grand Canyon Lodge. Wählen Sie ein unbegrenztes oder Einmal-Buffet oder und nehmen Sie Ihr Abendessen von der Aula auf die Veranda mit.

Sonstige Dienstleistungen

Am North Rim finden Sie verschiedene weitere Leistungen, darunter Tankstellen, eine Werkstatt, einen Waschsalon, Duschen, eine Poststelle und vieles mehr. go.nps.gov/o2ib4w

Führungen und Ausflüge

Rundflüge

Alle Rundflüge beginnen am Grand Canyon Airport in Tusayan, Arizona außerhalb des South Rim des Parks. Täglich werden Rundflüge sowohl in Flugzeugen als auch Hubschraubern angeboten.

FLUGZEUGE

Grand Canyon Airlines
866-235-9422
grandcanyonairlines.com

Westwind Air Service

888-869-0866
westwindairservice.com

Vision Airlines

800-256-8767
visionholidays.com

HUBSCHRAUBER

Grand Canyon Helicopters
855-326-9617
grandcanyonhelicoptersaz.com

Maverick Helicopters

888-261-4414
maverickhelicopter.com

Papillon Grand Canyon Helicopters

888-635-7272
papillon.com

Maultierritte

Es werden eintägige und mehrtägige Maultierausritte in den Canyon angeboten.

Weitere Informationen unter
go.nps.gov/14jx4c

SOUTH RIM

Xanterra Parks & Resorts
303-297-2757 oder 888-297-2757
grandcanyonlodges.com

NORTH RIM

Grand Canyon Trail Rides
435-679-8665
canyonrides.com

Fahrradvermietung

Vom 1. April bis 31. Oktober können Sie Fahrräder für eine selbstgeführte Fahrradtour am Rand entlang mieten. Führungen werden ebenfalls angeboten. Das ganze Jahr über werden Rollstühle vermietet und Essen zum Mitnehmen verkauft. Befindet sich in der Nähe des Grand Canyon Visitor Center und von Mather Point.

Bright Angel Bicycles

928-638-3055
bikegrandcanyon.com

Busfahrten

Tägliche Führungen am South Rim entlang zu Hermits Rest und Desert View und Ausflüge zum Sonnenauf- und -untergang. Touristenführer erläutern die Geschichte und Geologie, während Sie entspannt die Aussichten der Schlucht genießen. Rollstuhlgerechte Reisebusse nach Vereinbarung.

Xanterra Parks & Resorts
303-297-2757 oder 888-297-2757
grandcanyonlodges.com



Führungen und Ausflüge

Flussabenteuer

Eine Raftfahrt auf dem Colorado River durch den Grand Canyon ist ein ultimatives Abenteuer, das Sie ihr Leben lang nicht vergessen werden. Es werden mehrere Optionen angeboten, damit Sie den Fluss zu unterschiedlichen Zeiten und Kosten erkunden können.

1-TÄGIGE GEWERBLICHE EXKURSIONEN

Bei halb- und ganztägigen Ausflügen vom 1. März bis 30. November treiben Sie auf ruhigem Wasser vom Glen Canyon Dam bis zu Lees Ferry 15 Meilen (24 km) auf dem Fluss entlang.

Colorado River Discovery

888-522-6644
raftthecanyon.com

2- BIS 5-TÄGIGE FLUSSFAHRTEN IN DER UNTEREN SCHLUCHT

Private Flussfahrten können 52 Flussmeilen (84 km) von Diamond Creek bis Lake Mead zurücklegen. Genehmigungen ab ein Jahr im Voraus in Antragsreihenfolge erhältlich. Der National Park Service erhebt keine Gebühren für Genehmigungen für diesen Flussabschnitt, aber der Hualapai-Stamm erhebt Zugangsgebühren für die Überquerung seines Reservats. Weitere Informationen und Antragsformulare finden Sie unter:
go.nps.gov/sxsoub

3- BIS 18-TÄGIGE GEWERBLICHE EXKURSIONEN

Die folgenden Unternehmen bieten drei- bis neunzehntägige Flussfahrten durch den Grand Canyon über eine Distanz von 226 Meilen (364 km) von Lees Ferry bis zum Diamond Creek. Es werden unterschiedliche Reisen in großen motorisierten Rafts, Ruder- oder Paddel-Rafts und Dorys angeboten.

Aramark-Wilderness River Adventures

800-992-8022
riveradventures.com

Arizona Raft Adventures

800-786-7238
azraft.com

Arizona River Runners

800-477-7238
raftarizona.com

Canyon Explorations/ Canyon Expeditions

800-654-0723
canyonexplorations.com

Canyoneers, Inc.

800-525-0924
canyoneers.com

Colorado River & Trail Expeditions, Inc.

800-253-7328
crateinc.com

Grand Canyon Dories

800-346-6277
oars.com/grandcanyon/dories.html

Grand Canyon Expeditions Co.

800-544-2691
gcex.com

Grand Canyon Whitewater

800-343-3121
grandcanyonwhitewater.com

Hatch River Expeditions

800-856-8966
hatchriverexpeditions.com

O.A.R.S. Grand Canyon

800-346-6277
oars.com

Outdoors Unlimited

800-637-7238
outdoorsunlimited.com

Tour West

800-435-9107
twriver.com

Western River Expeditions

866-904-1160
westernriver.com

12- BIS 25-TÄGIGE PRIVATE AUSFLÜGE

Weil die Nachfrage das Angebot weit übersteigt, gibt der Park per gewichteter Lotterie nichtgewerbliche Genehmigungen zur Reise von Lees Ferry zum Diamond Creek aus. Jeden Februar wird die Mehrzahl der Startdaten für das nächste Jahr in einer Hauptlotterie verlost. Im Laufe des Jahres werden weitere Lotterien durchgeführt, um abgesagte Reisen zu verlosen. go.nps.gov/ig4s55

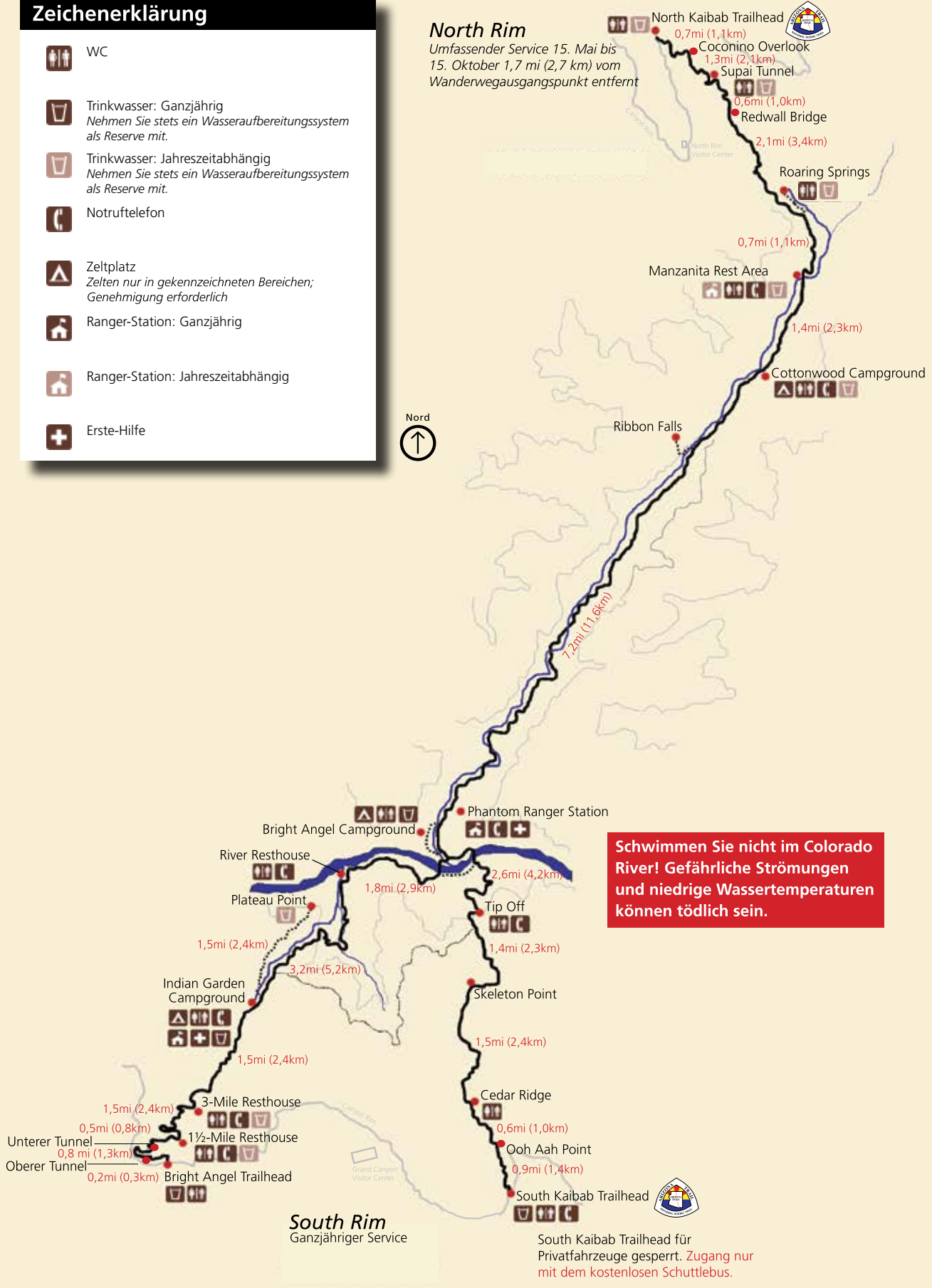
Wanderkarte

Zeichenerklärung

-  WC
-  Trinkwasser: Ganzjährig
Nehmen Sie stets ein Wasseraufbereitungssystem als Reserve mit.
-  Trinkwasser: Jahreszeitabhängig
Nehmen Sie stets ein Wasseraufbereitungssystem als Reserve mit.
-  Notruftelefon
-  Zeltplatz
Zelten nur in gekennzeichneten Bereichen; Genehmigung erforderlich
-  Ranger-Station: Ganzjährig
-  Ranger-Station: Jahreszeitabhängig
-  Erste-Hilfe

North Rim

Umfassender Service 15. Mai bis 15. Oktober 1,7 mi (2,7 km) vom Wanderwegausgangspunkt entfernt



Tageswanderungen

Das Wandern im Grand Canyon ist ein lebensveränderndes Erlebnis, an das Sie sich stets gerne erinnern werden. Mit der richtigen Planung können Sie gewährleisten, dass Ihnen Ihr Wandererlebnis in guter Erinnerung bleibt. Wandertipps finden Sie auf Seite 14.

Es wird davon abgeraten, die Hin- und Rückwanderung zum Colorado River an einem einzigen Tag zu machen, weil es gefährlich ist. Die Sommerhitze führt gelegentlich zu Todesfällen. Im Winter können kalte Temperaturen und rutschige Wege zu Unfällen und Unterkühlung führen.

Wenn Sie eine mehrtägige Wanderung machen möchten, informieren Sie sich auf den Seiten 15 bis 16 und beantragen Sie beim Backcountry Information Center eine Genehmigung.

South Rim	Ziel	Entfernung hin und zurück	Dauer hin und zurück	Höhenunterschied	Anmerkungen
Rim Trail					
Vorwiegend flach, viele Teile sind für Rollstühle geeignet. Einfach zu begehen mit stillen Ausblicken. Führt am Schluchtrand entlang von Hermits Rest nach Osten zum South Kaibab Trailhead. Beginnen Sie an einem beliebigen Ausblickspunkt und nutzen Sie die kostenlosen Shuttlebusse, um Ihren Ausflug wunschgemäß zu gestalten; Die <i>Taschenkarte</i> des South Rim enthält Informationen zum Verlauf.	Führt 13 Meilen (21 km) lang am Schluchtrand entlang	Nach Wunsch	15 Minuten bis ganzer Tag	200 Fuß 60 m	Weitgehend befestigt, außer vom Monument Creek Vista Ausblickspunkt nach Osten bis zum Powell Point
Bright Angel Trail					
Dieser beliebte Steilpfad in die Schlucht beginnt westlich von der Bright Angel Lodge. Der obere Teil ist nachmittags teilweise verschattet. Bei Indian Garden steht das ganze Jahr über Wasser zur Verfügung, sofern keine Leitungsrisse vorhanden sind.	1 ½-Mile Resthouse	3 Meilen 4,8 km	2 bis 4 Stunden	2.112 Fuß 644 m	WC Wasser Mai bis Oktober
	3-Mile Resthouse	6 Meilen 9,6 km	4 bis 6 Stunden	2.112 Fuß 644 m	WC Wasser Mai bis Oktober
	Indian Garden	9,2 Meilen 14,8 km	6 bis 9 Stunden	3.060 Fuß 933 m	Trinkwasser das ganze Jahr über WC
South Kaibab Trail					
Der Wanderweg beginnt südlich vom Yaki Point am South Kaibab Trailhead; Sie müssen den kostenlosen Shuttlebus bis zum Wanderwegausgangspunkt nehmen. Bester Ausblick für eine relativ kurze und steile Wanderung, aber kein Wasser. Der obere Teil des Wegs liegt nachmittags in der prallen Sonne und bietet wenig oder gar keinen Schatten. Möglicherweise gibt es keine Schilder, die Umkehrpunkte anzeigen.	Ooh Ahh Point	1,8 Meilen 2,9 km	1 bis 2 Stunden	600 Fuß 180 m	Kein Wasser Erster Blick nach Osten
	Cedar Ridge	3 Meilen 4,8 km	2 bis 4 Stunden	1.140 Fuß 347 m	Kein Wasser WC
	Skeleton Point	6 Meilen 9,6 km	4 bis 6 Stunden	2.040 Fuß 622 m	Kein Wasser Pferdestange
North Rim					
Bright Angel Point					
Ein kurzer, befestigter Wanderweg am Schluchtrand entlang führt zu einem atemberaubenden Ausblick über die Schlucht. Der Wanderweg beginnt an einem Holzunterstand auf dem Parkplatz neben dem Besucherzentrum oder auf einer Veranda hinter der Grand Canyon Lodge. Wanderweg nicht für Rollstühle geeignet.	Bright Angel Point	0,5 Meilen 0,8 km	30 Minuten	200 Fuß 60 m	Kein Wasser
Widforss Trail					
Bereits ein kurzer Spaziergang an diesem Weg entlang bietet Blicke auf Wald- und Schluchtlandschaften und kann äußerst befriedigend sein. Folgen Sie dem unbefestigten Weg 0,25 Meilen (0,4 km) südlich von der Straße nach Cape Royal eine Meile (1,6 km) weit bis zum Ausgangspunkt des Wanderwegs.	Widforss Point	9,6 Meilen 15,5 km	6 Stunden	200 Fuß 60 m	Kein Wasser Führungsbroschüre des Wanderwegs am Ausgangspunkt erhältlich
North Kaibab Trail					
Der Wanderwegausgangspunkt befindet sich zwei Meilen (3 km) nördlich von der Grand Canyon Lodge. Dieser Steilpfad beginnt im Wald, fällt aber dann schnell in die Schlucht ab. Möglicherweise treffen Sie auf Maultiere. Im Frühjahr kann die Öffnung des Wanderwegs für Reparaturen verzögert werden.	Coconino Overlook	1,4 Meilen 2,3 km	1 bis 2 Stunden	800 Fuß 245 m	Kein Wasser Weiter Ausblick
	Supai Tunnel	4 Meilen 6,4 km	3 bis 4 Stunden	1.450 Fuß 445 m	Wasser Mai bis Oktober

Wandertipps

Packen Sie einen Rucksack für den Tag mit:

WASSER

Nehmen Sie je nachdem, wie anstrengend und lange die Wanderung ist, mindestens zwei Liter Wasser mit. Nehmen Sie für den Fall von Leitungsrissen oder -reparaturen immer ein Mittel zur Wasseraufbereitung mit.

PROVIANT

Salzige Imbisse und kalorienreiche Mahlzeit(en).

ERSTE-HILFE-KIT

Nehmen Sie Ihre verschreibungspflichtigen Medikamente, Mittel zur Behandlung von Blasen, Panzerband und ein Taschenmesser mit.

KARTE ODER WANDERFÜHRER

Machen Sie sich mit dem Weg vertraut, einschließlich Wegbeschaffenheit und Wasserquellen.

TASCHEN- ODER STIRNLAMPE

Nehmen Sie Ersatzbatterien mit; es kann sein, dass Sie von der Dunkelheit überrascht werden. Mobiltelefone geben eventuell nicht genug Licht ab und ihre Batterie kann leer werden.

SONNENSCHUTZ

Sonnenschutzmittel, breitkrempiger Hut und Sonnenbrille.

KOMMUNIKATIONSMITTEL

Schreien, eine Trillerpfeife, Signalspiegel und Mobiltelefone – es gibt zwar nicht überall eine Funkverbindung, Telefone können aber dennoch hilfreich sein.

NOTZELT

Eine leichte Plane für Schatten und als Notzelt.

RICHTIGE AUSTRÜSTUNG

Mehrlagige Kleidung zum Schutz gegen das Wetter. Tragen Sie eingetragene Wanderstiefel mit festen Sohlen. Bringen Sie Treckingstöcke mit, um die Gelenke zu schonen.

Vorsicht!

TAGESWANDERUNGEN ZUM FLUSS

Von Wanderungen, die am selben Tag zum Fluss und zurück führen, wird aufgrund von extremem Wetter, langen Entfernungen und einem Höhenunterschied von fast 5.000 Fuß (1.500 m) in jede Richtung **unter allen Umständen abgeraten**.

GESUNDHEITLICHE GEFAHREN

Machen Sie sich mit den Symptomen und der Behandlung von Hitzeerkrankungen, Unterkühlung, Flüssigkeitsmangel und einem gestörten Elektrolythaushalt vertraut.

ÜBERANSTRENGUNG

Häufig führen überehrgeizige Pläne dazu, dass Besucher nicht auf das richtige Tempo und ihr körperliches Wohlbefinden achten. Wenn Sie sich unwohl fühlen, müssen Sie sich ausruhen. Denken Sie daran, dass Sie für die Rückwanderung doppelt so lange brauchen wie für den Abstieg.

KEIN SCHWIMMEN

Der Colorado River ist das ganze Jahr über schnell, breit und kalt (46 °F/8 °C). Schwimmen Sie nicht im Fluss – Sie werden es nicht überleben!

WERFEN SIE KEINE STEINE

Steine und andere Gegenstände, die über den Rand geworfen oder durch Abkommen vom Weg abgetreten werden, können weiter unten befindliche Wanderer oder Wildtiere verletzen.

Intelligent Wandern

PLANEN

Eine erfolgreiche Wanderung erfordert Wissen, Vorbereitung und einen guten Plan. Der Grand Canyon ist nicht der richtige Ort für Spontanität. Informieren Sie sich vor der Wanderung auf jeden Fall über das Wetter und die Wegbedingungen.

ESSEN UND TRINKEN

Nehmen Sie jedes Mal, wenn Sie Wasser oder ein Sportgetränk trinken, einen kleinen Imbiss zu sich.

AUSRUHEN

Setzen Sie sich mindestens einmal pro Stunde 10 Minuten lang hin, stellen Sie die Beine hoch und ruhen Sie sich aus. Wenn Sie sich unwohl fühlen, ruhen Sie sich aus, bis es Ihnen besser geht.

HINTERLASSEN SIE KEINE SPUREN

Tageswanderer können in der Schlucht im wahrsten Sinne des Wortes Spuren hinterlassen. Schreiben Sie Ihren Freunden eine Postkarte, anstatt an die Wände zu kritzeln. Nehmen Sie Ihren Müll mit sich, einschließlich des Toilettenpapiers. Füttern Sie das Wild nicht und schützen Sie Ihr Essen vor Tieren, die an das Füttern gewöhnt sind.

Bleiben Sie beisammen, befolgen Sie Ihren Plan und seien Sie sich darüber im Klaren, wo und wie Sie Hilfe finden.

Informationen zur Sicherheit beim Wandern

SOMMER

go.nps.gov/iopezu

WINTER

go.nps.gov/1fx2nh



Rucksacktouren

Backcountry Information Centers

Kontakt

Postanschrift:

Grand Canyon Permits Office
National Park Service
1824 S. Thompson St., Suite 201
Flagstaff, Arizona 86001 USA
grca_bic@nps.gov

E-Mail:

Fax:

928-638-2125

Tel:

928-638-7875;
montags bis freitags von
8.00 bis 17.00 Uhr Mountain
Standard Time besetzt

Wildgebietinformationen:
go.nps.gov/1lvc55



SOUTH RIM

Das ganze Jahr hindurch täglich geöffnet von 8.00 bis 12.00 Uhr und von 13.00 bis 17.00 Uhr.



NORTH RIM

Täglich geöffnet von
8.00 bis 12.00 Uhr und von 13.00 bis 17.00 Uhr
Mitte Mai bis Mitte Oktober
Im Verwaltungsgebäude

Benötige ich eine Genehmigung?

Der Grand Canyon National Park verlangt eine Genehmigung für mehrtägige Ausflüge in die Wildgebiete, darunter:

- Wandern
- Reiten
- Skilanglauf
- Wanderungen vom Fluss weg durch Teilnehmer an Flussfahrten
- Campen am Schluchtrand außer in gekennzeichneten Campingplätzen

Für Tageswanderungen, Tagesausritte, Flussfahrten, Maultierritte und Übernachtungen in Schlafsälen oder Hütten auf der Phantom Ranch ist keine Genehmigung erforderlich.

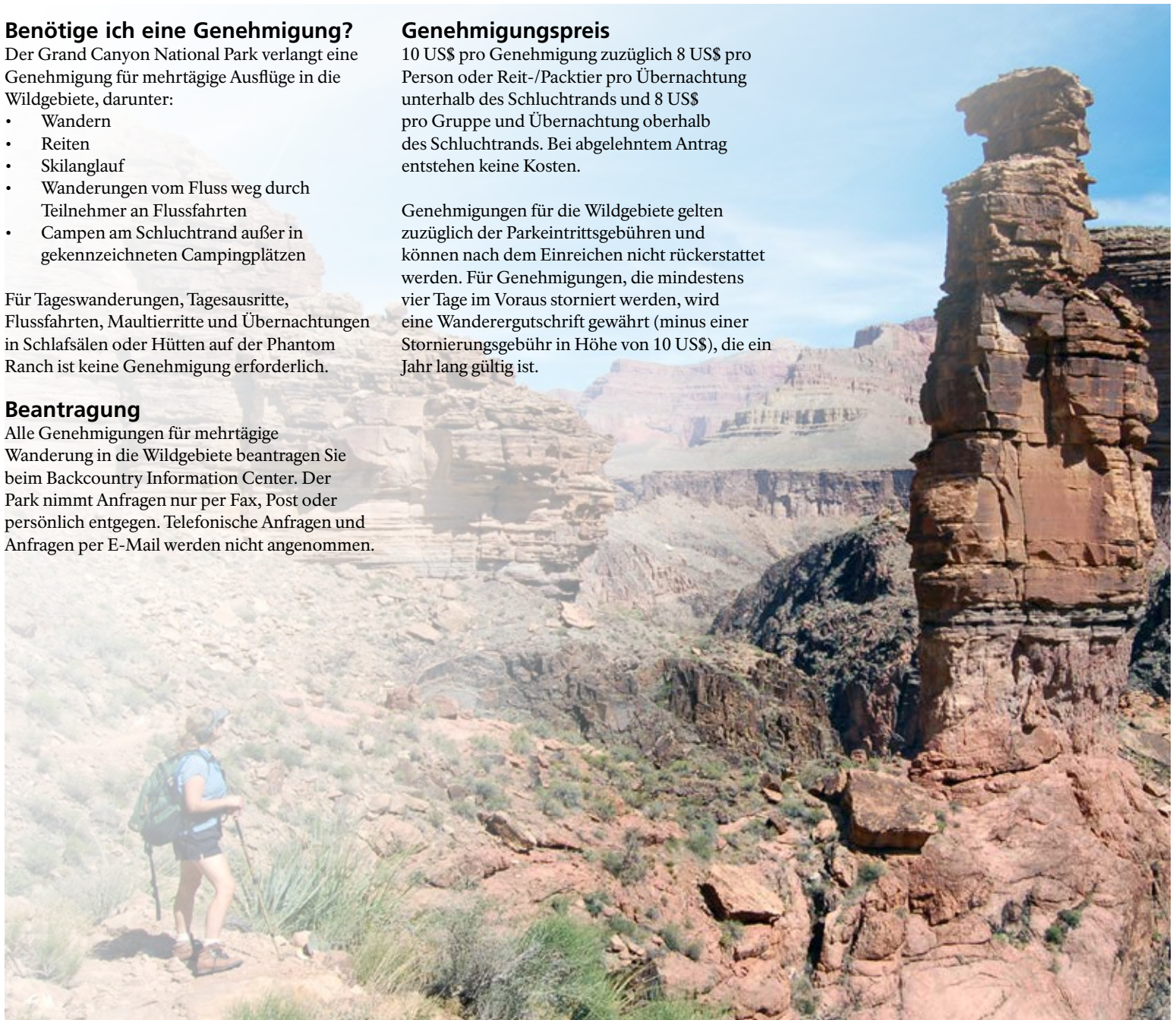
Beantragung

Alle Genehmigungen für mehrtägige Wanderung in die Wildgebiete beantragen Sie beim Backcountry Information Center. Der Park nimmt Anfragen nur per Fax, Post oder persönlich entgegen. Telefonische Anfragen und Anfragen per E-Mail werden nicht angenommen.

Genehmigungspreis

10 US\$ pro Genehmigung zuzüglich 8 US\$ pro Person oder Reit-/Packtier pro Übernachtung unterhalb des Schluchtrands und 8 US\$ pro Gruppe und Übernachtung oberhalb des Schluchtrands. Bei abgelehntem Antrag entstehen keine Kosten.

Genehmigungen für die Wildgebiete gelten zuzüglich der Parkeintrittsgebühren und können nach dem Einreichen nicht rückerstattet werden. Für Genehmigungen, die mindestens vier Tage im Voraus storniert werden, wird eine Wanderergutschrift gewährt (minus einer Stornierungsgebühr in Höhe von 10 US\$), die ein Jahr lang gültig ist.



Rucksacktouren

Wann sollten Sie Genehmigungen beantragen?

Das Backcountry Information Center nimmt Genehmigungsanträge frühestens am Ersten des Monats vier Monate vor dem voraussichtlichen Ausflugsmonat entgegen.

Der Park nimmt die Anträge frühestens etwa 10 Tage vor dem Ersten des Monats vier Monate vor dem voraussichtlichen Ausflugsmonat entgegen. Die frühesten Anträge, die bis 17.00 Uhr Mountain Standard Time am Ersten des Monats eingehen, werden alle in zufälliger Reihenfolge bearbeitet. Danach werden spätere Anträge in der Reihenfolge des Eintreffens bearbeitet.

Stellen Sie Ihren Antrag frühzeitig! Beliebte Nutzungsgebiete/ Campingplätze sind bereits nach der ersten Woche des ersten Monats, in dem Anträge dafür angenommen werden, besetzt. Verbale, persönliche Genehmigungsanträge werden nur für Startdaten einen bis drei Monate in der Zukunft angenommen.

Schriftliche Anträge für Genehmigungen mit einem Startdatum, das weniger als 21 Tage in der Zukunft liegt, werden nicht angenommen. Während dieses Zeitraums werden nur persönliche Anfragen berücksichtigt.

Antragsbeantwortung

Der Grand Canyon National Park beantwortet schriftliche Anträge ausschließlich auf dem Postweg. Bitte rechnen Sie mit einer Bearbeitungszeit von mindestens drei Wochen. Wenn Plätze verfügbar sind und alle erforderlichen Gebühren entrichtet wurden, stellt der Park dem Ausflugsleiter auf dem Postweg eine Genehmigung zu. Wenn Ihr Genehmigungsantrag per Post abgelehnt wurde, können Sie Tageswanderungen in Betracht ziehen oder versuchen, kurzfristig beim Backcountry Information Center vorzusprechen, um eine Genehmigung zu beantragen.

Kurzfristige Genehmigung für Corridor-Campingplätze

Im Backcountry Information Center für den South Rim und/oder North Rim steht eine begrenzte Anzahl kurzfristiger Genehmigungen für Corridor-Campingplätze zur Verfügung (Indian Garden, Bright Angel und Cottonwood Campingplatz), zu deren Beantragung Sie jedoch persönlich erscheinen müssen. Diese kurzfristigen Genehmigungen werden ausschließlich persönlich ausgestellt und gelten für eine oder zwei aufeinanderfolgende Nächte. Sie können maximal einen Tag vor Beginn einer Wanderung ausgestellt werden.

Für Wandertage im Monat:

Reichen Sie den schriftlichen Antrag ab diesem Datum ein:

Anträge, die bis 17.00 Uhr Mountain Standard Time an diesem Tag eingereicht werden, werden zuerst berücksichtigt:

Persönliche verbale Anträge werden ab diesem Datum entgegengenommen:

Januar	20. August	1. September	1. Oktober
Februar	20. September	1. Oktober	1. November
März	20. Oktober	1. November	1. Dezember
April	20. November	1. Dezember	1. Januar
Mai	20. Dezember	1. Januar	1. Februar
Juni	20. Januar	1. Februar	1. März
Juli	20. Februar	1. März	1. April
August	20. März	1. April	1. Mai
September	20. April	1. Mai	1. Juni
Oktober	20. Mai	1. Juni	1. Juli
November	20. Juni	1. Juli	1. August
Dezember	20. Juli	1. August	1. September

Nutzungsgebiete

Der Grand Canyon National Park unterteilt die Wildgebiete in Nutzungsgebiete unterschiedlicher Größe. Die Übernachtungskapazität der einzelnen Nutzungsgebiete hängt von der Größe des Gebiets, der Anzahl geeigneter Campingplätze, der ökologische Empfindlichkeit des Gebiet, seiner Verwaltungseinstufung und seiner Geschichte ab. Weitere Informationen und eine Liste der Nutzungsgebiete finden Sie unter go.nps.gov/whgm99

Aufenthaltsdauer

Im Bright Angel, Indian Garden, Cottonwood, Hermit, Monument, Horseshoe Mesa und Tapeats Nutzungsgebiet dürfen Besucher pro Zelt- oder Campingplatz maximal zwei Nächte je Wanderung verbringen (aufeinanderfolgend oder nicht). Es gibt eine Ausnahme zu dieser Regel: Vom 15. November bis zum 28. Februar sind im Bright Angel, Indian Garden oder Cottonwood Campingplatz vier Übernachtungen zulässig. In anderen Nutzungsgebieten als den sieben oben genannten Gebieten sind Ausflüge mit maximal sieben Übernachtungen pro Nutzungsgebiet zulässig, die Gesamtausflugsdauer ist jedoch nicht begrenzt.

Größe von Gruppen

Es sind maximal 11 Teilnehmer pro Gruppe zulässig. Es stehen mehr Genehmigungen für kleine Gruppen (eine bis sechs Personen) als für große Gruppen (sieben bis 11 Personen) zur Verfügung. Je kleiner Ihre Gruppe, desto besser ist Ihre Chance, eine Genehmigung zu erhalten. Wenn Sie versuchen, mehrere Genehmigungen für dieselbe Übernachtung im selben Campingplatz oder Nutzungsgebiet zu erhalten, werden alle Genehmigungen ungültig.

Machen Sie mit

Lehrer

KLASSEN AUSFLÜGE, KLASSENUNTERRICHT, FERNUNTERRICHT UND WORKSHOPS FÜR LEHRER

Parkranger bieten rund ums Thema Grand Canyon lehrplanbasierte Klassenausflüge, Vorträge im Klassenzimmer und einen Fernunterricht per Echtzeit-Videoverbindung für Schüler vom Vorschulalter bis zur 12. Klasse. Die Schüler erkunden auf praxisorientierte Weise Konzepte in den Bereichen Geologie, Ökologie und Geschichte.
928-638-7931
nps.gov/grca/learn/education

Studenten

SEMESTER IM GRAND CANYON

Der Grand Canyon National Park bietet in Zusammenarbeit mit der Northern Arizona University und Prescott College ein einzigartiges Semesterstudienprogramm. Während ihres Semesters im Grand Canyon haben die Studenten ein ortsspezifisches Lernerlebnis, bei dem der Grand Canyon gleichzeitig Hörsaal und Labor ist. Durch die Kombination aus akademischem und praktischem Lernen entsteht eine unvergleichliche Lernumgebung.
nau.edu/Honors/GCS/
prescott.edu/academics/certifications-a-grand-canyon-semester.php

Ehrenamtliche Arbeit

MÖCHTEN SIE WÄHREND IHRES AUFENTHALTS EINEN BEITRAG LEISTEN? DANN WERDEN SIE EHRENAMTLICHER MITARBEITER IM GRAND CANYON NATIONALPARK!

Sie können auf verschiedene Weise mithelfen, z. B. indem Sie zu Besucherdienstleistungen beitragen oder Ihr Spezialwissen beisteuern, um die Naturschätze des Grand Canyon Parks zu schützen und zu bewahren.

Unter volunteer.gov finden Sie die derzeitigen Möglichkeiten zum ehrenamtlichen Einsatz im Grand Canyon National Park.

FLORA

Helfen Sie mit beim Vegetationsschutzprogramm des National Park Service zur Wiederherstellung des einheimischen Pflanzenbestandes und zum Schutz der ökologischen Integrität des Grand Canyon National Park.

Wenden Sie sich an den Koordinator für ehrenamtliche Mitarbeiter im Vegetationsprogramm unter 928-638-7753.

Dort erhalten Sie Informationen über die Möglichkeiten und Berücksichtigung besonderer Anforderungen.

Junior Ranger

Der Grand Canyon National Park und mehr als 250 weitere Nationalparks bieten ein kostenloses Junior Ranger-Programm an. Im Grand Canyon erhalten Kinder ab vier Jahren in jedem Besucherzentrum des National Park Service ein Junior Ranger-Heft. Eltern können bleibende Erinnerungen schaffen, indem sie zusammen mit ihrem Kind Junior Ranger werden – eine Altersgrenze gibt es nicht. Das ganze Jahr über erhältlich bei Phantom Ranch, Indian Garden und am South Rim; am North Rim nur im Sommer verfügbar.

TEILNAHME

Nehmen Sie an einem kostenlosen Parkranger-Programm teil. Führen Sie vier Aktivitäten für die entsprechende Altersgruppe durch. Bringen Sie das ausgefüllte Heft zum Grand Canyon Visitor Center zurück und Sie erhalten ein offizielles Junior Ranger-Zertifikat und einen Aufnäher.



Außerhalb des Nationalparks

Kaibab National Forest

Der Forst umschließt sowohl den South Rim als auch den North Rim und bietet Gelegenheit für unvergessliche Erlebnisse.

fs.usda.gov/main/kaibab/home

SOUTH RIM

Tusayan Ranger District
176 Lincoln Log Loop
PO Box 3088
Grand Canyon,
Arizona 86023 USA
928-638-2443

NORTH RIM

North Kaibab Ranger
District
430 South Main Street
PO Box 248
Fredonia, Arizona 86022
USA
928-643-7395





Foto mit freundlicher Genehmigung des U.S. Forest Service, Southwestern Region, Kaibab National Forest

Havasupai Indian Reservation

Die Stammesgebiete der Havasupai umfassen eine große Nebenschlucht auf der Südseite des Colorado River, ca. 190 Meilen (310 km) westlich des Village. Das Reservat liegt außerhalb des Grand Canyon National Park und wird vom Stamm verwaltet. Das Supai Village ist zu Fuß oder Pferd über einen 8 Meilen (13 km) langen Pfad erreichbar. Hier erhalten Sie eine Wandergenehmigung oder reservieren ein Zimmer in der Lodge in Supai:

928-448-2121 Touristenbüro

928-448-2111 Unterkunft
theofficialhavasupaitribe.com



Die Skywalk im westlichen Grand Canyon

Diese verglaste Fußgängerbrücke befindet sich im westlichen Teil des Grand Canyon National Park und ragt über das Hualapai-Indianerreservat in die Schlucht. Die Skywalk wird vom Hualapai-Indianerstamm als Geschäft betrieben und liegt 250 Meilen (400 km) vom South Rim oder 90 Meilen (145 km) von Las Vegas, Nevada, entfernt. Weitere Informationen und Reservierung unter:

888-868-9378 oder 928-769-2636
grandcanyonwest.com



Foto mit freundlicher Genehmigung von Hualapai Tourism

Partner des Parks



**Grand
Canyon
Association**

Werden Sie Teil von etwas ganz Großem
*Sie können im Grand Canyon National Park
einen wichtigen Beitrag leisten!*

Mit Ihrer Hilfe finanziert die Grand Canyon Association (GCA) beeindruckend viele Projekte und Programme, um zu gewährleisten, dass alle Besucher die atemberaubende Schönheit des Grand Canyon genießen können.

Die GCA ist der offizielle gemeinnützige Partner des Parks. In Zusammenarbeit mit dem National Park Service betreibt die Organisation Buchläden an sieben Orten im Park. Einkäufe in den Buchläden tragen zur Finanzierung neuer Ausstellungen, wissenschaftlicher Forschung, Wanderwegerhaltung, Überwachung des Wildbestands, ökologischen Sanierung, Unterstützung der Künste, der Junior Ranger- und Bildungsprogramme und zum Schutz historischer Gebäude bei.

ENTDECKEN SIE DEN PARK MIT DEM GRAND CANYON FIELD INSTITUTE


Ob Wandern oder Rucksacktouren, ob Yoga oder Fotografie – im ganzen Park können Sie an Bildungskursen teilnehmen. Rufen Sie an unter 866-471-4435 oder besuchen Sie grandcanyon.org/fieldinstitute

NEHMEN SIE DEN GRAND CANYON MIT NACH HAUSE

Werden Sie heute noch Mitglied der Grand Canyon Association. Mitglieder erhalten exklusive Leistungen und Rabatte. Weitere Informationen erhalten Sie im GCA-Buchladen, unter der gebührenfreien Rufnummer 800-858-2808 (in den USA) oder im Internet unter www.grandcanyon.org



Bright Angel Bicycles vermietet Fahrräder und betreibt einen Imbiss in der Nähe des Grand Canyon Visitor Center.



Canyon Trail Rides bietet Maultierritte in die Schlucht für Besucher des North Rim an.



Delaware North Companies Parks & Resorts bietet Dienstleistungen am Desert View und betreibt die Yavapai Lodge, das Trailer Village und den Canyon Village Market.



Forever Resorts betreibt die Grand Canyon Lodge, Läden und Restaurants am North Rim.



Grand Canyon Railway bedient die Stadt Williams in Arizona und das Village am South Rim.



Xanterra Parks & Resorts bietet Unterkunft, Restaurants, Transportdienste und Läden am South Rim des Grand Canyon.

