



Trip Planner (Piano del viaggio)

Indice

BENVENUTI AL GRAND CANYON.....	2
INFORMAZIONI GENERALI.....	3
COME ARRIVARE AL GRAND CANYON.....	4
CLIMA.....	5
SOUTH RIM.....	6
SERVIZI E STRUTTURE DEL SOUTH RIM.....	7
NORTH RIM.....	8
SERVIZI E STRUTTURE DEL NORTH RIM.....	9
GITE ED ESCURSIONI.....	10
GITE ED ESCURSIONI.....	11
CARTINA PER ESCURSIONISMO.....	12
ESCURSIONI DI GIORNO.....	13
SUGGERIMENTI PER LE ESCURSIONI.....	14
GITE CON LO ZAINO.....	15
GITE CON LO ZAINO.....	16
PARTECIPAZIONE.....	17
FUORI DEL PARCO NAZIONALE.....	18
PARTNER DEL PARCO.....	19

Navigazione *nel piano del viaggio*

Questo documento utilizza link per agevolare la navigazione. Una casella attorno a una parola o sito web indica un link.

Benvenuti al Grand Canyon



Benvenuti al Grand Canyon National Park!

Per molti, visitare il Grand Canyon è un'opportunità che accade una volta nella vita e spero che le seguenti pagine siano utili per pianificare il proprio viaggio. Che sia la prima o la decima volta che lo si visita, questo piano può aiutare a programmare il viaggio dei propri sogni.

Ogni anno oltre 6 milioni di persone visitano il Grand Canyon e la loro sicurezza è di massima importanza per me. Mi auguro che trascorriate una visita piacevole e indimenticabile, ma soprattutto che sia sicura. Queste informazioni vi aiuteranno ad iniziare a pianificare come esplorare il Grand Canyon, ma non esitate a chiedere aiuto al personale del parco una volta giunti qui. I nostri esperti ranger possono aiutarvi a perfezionare ogni itinerario che avete pianificato assicurandovi di vivere un'esperienza memorabile.

Ogni parco, compreso il Grand Canyon, può nascondere insidie. Assicuratevi di bere acqua sufficiente e di consumare snack salati (se farete escursioni). Fate attenzione a dove mettete i piedi; so che i panorami sono mozzafiato, ma non dimenticate di mantenere una distanza di sicurezza dal bordo del canyon. Gli animali selvatici possono essere carini o addirittura maestosi ma è preferibile, sia per voi che per loro, non avvicinarsi troppo e non dare loro da mangiare. Seguendo queste poche prassi di sicurezza e utilizzando tutte le risorse di pianificazione del viaggio a vostra disposizione, so che avrete una fantastica esperienza visitandoci al Grand Canyon National Park!

Grazie,

Christine Lehnertz, Sovrintendente



Informazioni generali



National Park Service
U.S. Department of the Interior

Situato interamente nella parte settentrionale dell'Arizona, il parco comprende 277 miglia (446 km) del Colorado River e delle terre adiacenti. Uno degli esempi più spettacolari di erosione in tutto il mondo. Il Grand Canyon offre panorami senza pari ai visitatori. Il Grand Canyon National Park è un luogo dichiarato patrimonio mondiale.

Grand Canyon National Park
Superintendent Christine Lehnertz
PO Box 129
Grand Canyon, Arizona 86023 USA

Park Headquarters
928-638-7888

Sito web
www.nps.gov/grca/



Il National Park Service tutela i luoghi speciali preservati dal popolo americano per consentire a tutti di vivere la nostra eredità.

EXPERIENCE YOUR AMERICA™

Apertura e chiusura del Parco

Il Village e la Desert View sul South Rim sono visitabili tutto l'anno e gli ingressi al parco rimangono aperti 24 ore al giorno. Le strutture del North Rim sono aperte da metà maggio fino a metà ottobre. Gli ingressi al parco rimangono aperti 24 ore al giorno durante questo periodo. Gli orari per i Visitor Center e i negozi variano durante l'anno.

Informazioni sul parco

Il parco mette a disposizione una Pocket Map (*Cartina tascabile*) con un'edizione North Rim e South Rim che contiene una mappa e le informazioni sui servizi, sulle strutture e sui programmi dei ranger del parco. È disponibile in francese, tedesco, giapponese, italiano, spagnolo, coreano e cinese. Una brochure sull'escursionismo è disponibile per coloro che hanno in programma di fare una camminata lungo uno dei sentieri principali del parco che portano all'interno del Grand Canyon. È anche disponibile una *Accessibility Guide*. Le pubblicazioni sono disponibili ai punti d'ingresso, presso i Visitor Center o alla pagina: go.nps.gov/136ojl

Accessibilità

Per informazioni sull'accessibilità nel Grand Canyon National Park, vedere go.nps.gov/1rtxl2

Animali

Gli animali devono essere tenuti sempre al guinzaglio e non possono essere portati al di sotto del bordo, dentro edifici o sui bus navetta. Chiunque desideri portare animali di servizio al di sotto del bordo, deve presentarsi al Backcountry Information Center. Un canile al South Rim fornisce alloggio agli animali.

go.nps.gov/loxbia

Biglietti di ingresso al parco

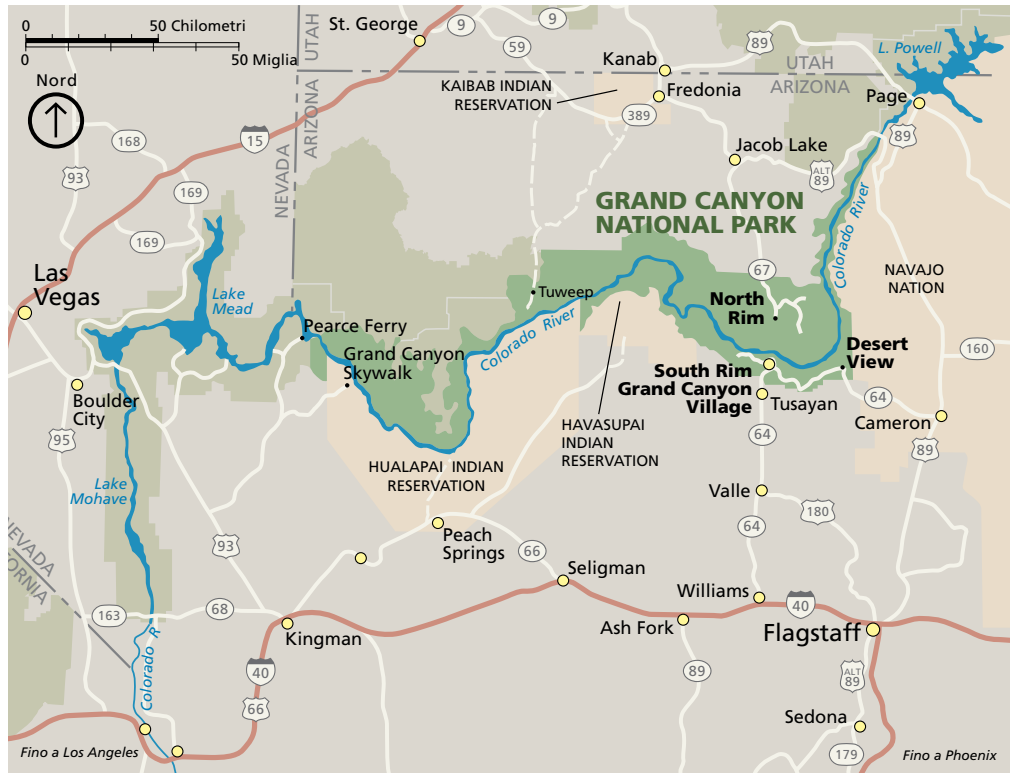
Le tariffe richieste per l'accesso finanziario progetti nel parco. L'ingresso costa 30 \$ con l'auto privata, 25 \$ con motocicli e 15 \$ per coloro che entrano nel parco tramite la Grand Canyon Railway, usando la bus navetta, tramite il fiume con mezzi da rafting privati, a piedi o in bicicletta. Il biglietto è valido per sette giorni e permette di visitare sia il bordo settentrionale che meridionale del canyon e può essere acquistato direttamente presso le stazioni d'ingresso o in alcune attività commerciali esterne. Ogni anno il National Park Service offre l'ingresso gratuito in alcuni giorni. Per tutte le informazioni sulle tariffe, inclusi i biglietti annuali, per i militari in servizio, gli anziani e i pass di accesso, visitare go.nps.gov/y5uu6f

Sostenibilità

Il Grand Canyon National Park integra la sostenibilità in tutti gli aspetti delle sue attività. A causa del suo impatto ambientale, l'acqua in bottiglia non viene venduta all'interno del parco; sono tuttavia presenti apposite stazioni dove possono essere riempite borracce e bottiglie. Vi chiediamo di riciclare: gli appositi contenitori sono presenti in tutto il parco e numerosi come i comuni cestini per i rifiuti. Scoprite cos'altro potete fare per proteggere l'ambiente durante questo vostro viaggio e in tutti gli altri che farete, sul sito go.nps.gov/1b2rzt



Come arrivare al Grand Canyon



Veicoli privati

SOUTH RIM

Da sud—prendere l'uscita I-40 a Williams, Arizona, e proseguire verso nord sull'AZ 64 o uscire sulla US 180 a Flagstaff, Arizona e proseguire fino all'incrocio con l'AZ 64, girare a nord e proseguire fino all'Ingresso sud del parco.

Da nord—prendere la US 89 o l'AZ 160 fino all'AZ 64 a Cameron, Arizona. Continuare verso ovest sull'AZ 64 fino all'Ingresso est del parco.

NORTH RIM

Prendere la US 89A per Jacob Lake, Arizona, e girare a sud nell'AZ 67 Arizona verso l'Ingresso nord del parco.

Coordinate*

GRAND CANYON VISITOR CENTER

Latitudine, Longitudine: 36° 03'32"N 112° 06'33"O Zona UTM 12, NAD 83: 400093 Est, 3991074 Nord

DESERT VIEW WATCHTOWER

Latitudine, Longitudine: 36° 2'38"N 111° 49'33"O Zona UTM 12, NAD 83: 425584 Est, 3989159 Nord

NORTH RIM VISITOR CENTER

Latitudine, Longitudine: 36° 11'51"N 112° 03'09"O Zona UTM 12, NAD 83: 405379 Est, 4006465 Nord

Servizio navetta

ARIZONA SHUTTLE

Servizio tra Flagstaff e il Grand Canyon due volte al giorno; serve anche Phoenix, Tucson e altri luoghi in Arizona. 877-226-8060 o 928-226-8060 arizonashuttle.com

TRANSCANYON SHUTTLE

Viaggi quotidiani fra il North Rim e il South Rim da metà maggio a metà ottobre. 928-638-2820 trans-canyonshuttle.com

FLAGSTAFF SHUTTLE AND CHARTER

Assistenza clienti tutto l'anno per individui e gruppi da Flagstaff, Sedona e Phoenix, Arizona, e Las Vegas, Nevada, al North e al South Rim. 888-215-3105 o 928-814-8341 flagshuttle.com

*Il GPS può non essere affidabile nella zona. Prepararsi con una cartina o atlante.

Aeroporto

Linee aeree servono Phoenix, Arizona e Las Vegas, Nevada. Voli limitati sono diretti a Flagstaff, Arizona. È possibile noleggiare un'auto in uno qualsiasi di questi aeroporti per continuare per il Grand Canyon National Park o prenotare una navetta per il parco da Phoenix o Flagstaff.

GRAND CANYON AIRLINES

È possibile prendere un aereo da Boulder City, Nevada, nei pressi di Las Vegas fino al Grand Canyon Airport a Tusayan, Arizona. È possibile prendere un taxi dal South Rim; non sono disponibili autonoleggi al Grand Canyon Airport del Grand Canyon. 866-235-9422 grandcanyonairlines.com

Treno

AMTRAK

Si ferma a Williams e Flagstaff, Arizona. Servizio navetta da Flagstaff al South Rim. 800-872-7245 amtrak.com

GRAND CANYON RAILWAY

Il treno parte da Williams Depot alle 9:30 e arriva alla stazione Grand Canyon Depot alle 11:45. Il treno parte dal Grand Canyon alle 15:30 e arriva a Williams alle 17:45. 800-843-8746 thetrain.com

Autobus

GREYHOUND

Per la zona di Flagstaff e Williams, Arizona. 800-231-2222 greyhound.com

Bus navetta Tusayan Route

PARK AND RIDE: LASCIATE GUIDARE NOI

Perché sprecare tempo in lunghe file e restare intrappolati nella ricerca di un parcheggio? Durante l'affollata stagione estiva, le lunghe file all'ingresso del parco e le difficoltà nel trovare un parcheggio possono togliere tutto il divertimento dal vostro viaggio. Parcheggiate l'auto nella vicina comunità di Tusayan e lasciate che sia la comodissima bus navetta a portarvi fino al parco. La Tusayan Route è aperta da marzo a settembre. Dopo quattro fermate a Tusayan, la bus navetta va direttamente verso il Grand Canyon Visitor Center, da dove avrà inizio la vostra avventura nel Grand Canyon. Nessuna coda, nessun problema, niente stress! go.nps.gov/1nw8ff

Clima

Clima e condizioni stradali correnti e per tutto l'anno go.nps.gov/grca_wr



ESTATE

Da giugno ad agosto sui bordi
Da maggio a settembre nel canyon

Un tempo stupendo illumina i bordi, mentre la calura soffocante tortura il canyon interno. L'altitudine e la bassa umidità causano un'escursione termica estrema dal giorno alla notte; si consiglia di portarsi una giacca. La calura eccessiva nel canyon può essere pericolosa e persino letale per escursionisti poco preparati. Le temperature sui bordi variano dai 48°F (9°C) ai 83°F (28°C). Le temperature nel canyon interno variano dai 72°F (23°C) ai 104°F (40°C).

RISCHIO DI FULMINI

Frequentemente durante l'estate, con i venti del monzone si verificano fulmini pericolosi. Quando si sentono tuoni, allontanarsi dal bordo del canyon. Non rimanere sotto gli alberi. Mettersi al riparo in auto, bus navetta o edifici; i bus navetta si fermano solamente alle fermate prestabilite e non si fermano a raccogliere passeggeri lungo la strada durante un temporale. Esiste il rischio di inondazioni e di cadute massi durante e dopo i temporali.



PRIMAVERA E AUTUNNO

Aprile, maggio, settembre e ottobre sui bordi.
Marzo, aprile, ottobre e i primi di novembre nel canyon

Arrivare preparati per le svariate condizioni climatiche durante queste stagioni mutevoli. Maggio e ottobre hanno in genere un clima secco, ma le nevicate sui bordi non sono insolite. Fine aprile e maggio sono molto ventosi sui bordi. Il clima stagionale nel canyon offre il periodo migliore per gli escursionisti e di conseguenza è più difficile ottenere permessi per il campeggio di notte. Le temperature sui bordi variano dai 32°F (0°C) ai 63°F (17°C). Le temperature nel canyon interno variano dai 56°F (13°C) ai 82°F (28°C).



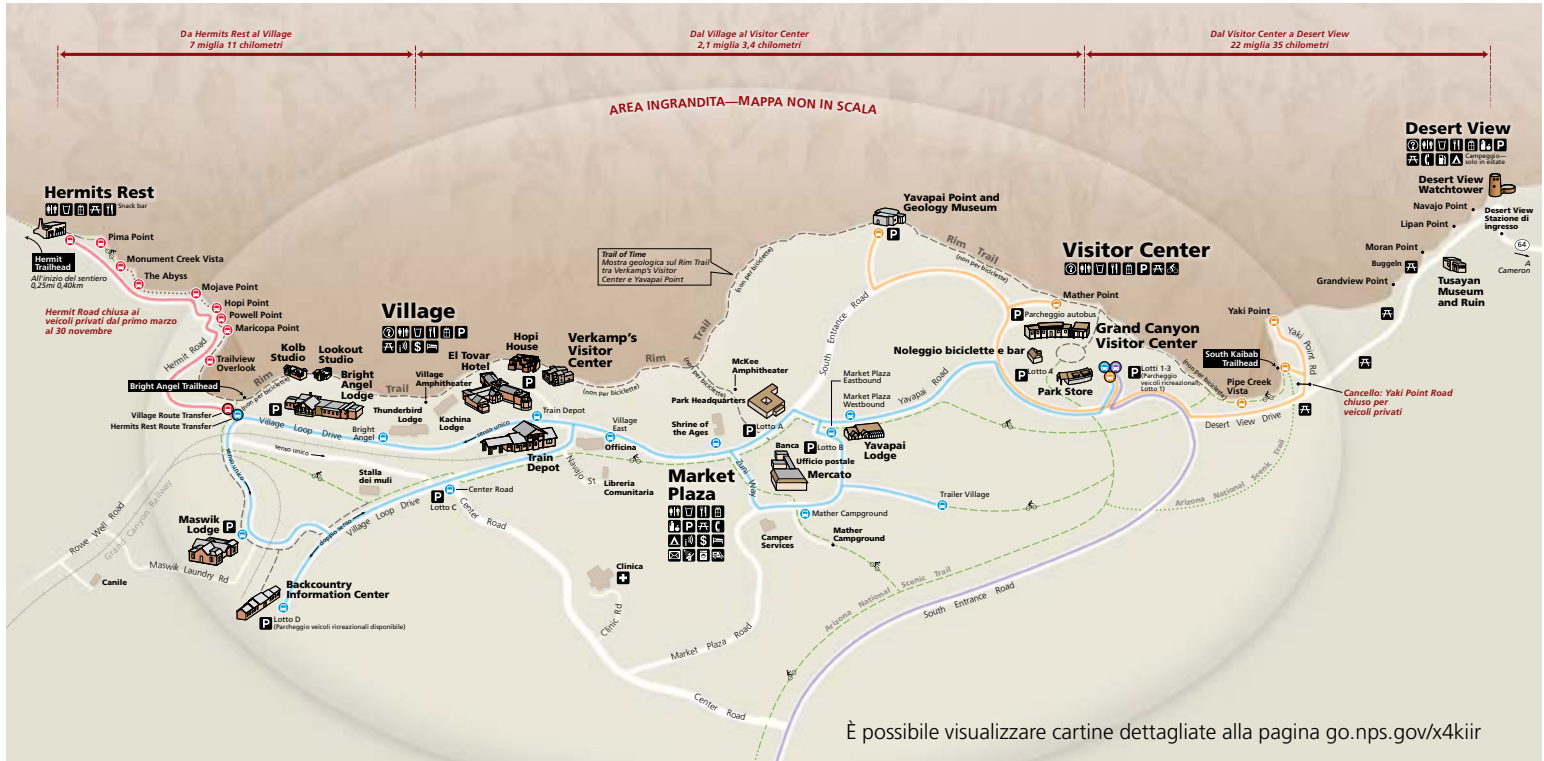
INVERNO

Da novembre a marzo sui bordi
Da dicembre a febbraio nel canyon

Sebbene il South Rim rimanga aperto tutto l'anno, la strada per il North Rim chiude alla prima nevicata forte. Il panorama del canyon può essere offuscato durante le tempeste, ma le formazioni rocciose del canyon messe in evidenza dalla neve sono uno spettacolo indimenticabile. Il Grand Canyon National Park non rimborsa il biglietto d'ingresso a causa del maltempo. Il parco spazza la neve nelle strade del South Rim, ma possono verificarsi chiusure temporanee. La temperatura media in genere varia dai 19°F (-7°C) ai 45°F (7°C). Le temperature del canyon interno variano dai 36°F (2°C) ai 56°F (13°C).



South Rim



Parcheggio e bus navetta

Il South Rim è molto affollato dai turisti durante tutto l'anno. Il parcheggio nei pressi del Grand Canyon Visitor Center si riempie prima delle 10:00 nei periodi di maggior affluenza. Per far fronte agli orari di punta, consultare go.nps.gov/gc_tips

Ulteriori parcheggi sono disponibili nei lotti A-D. In tutte le aree parcheggio o nelle prossimità vi sono fermate del bus navetta. go.nps.gov/gc_parking

Prendete in considerazione l'uso del servizio bus navetta gratuito. Alimentati con gas naturale, questi bus pienamente accessibili consentono di accedere facilmente a diversi punti panoramici e sentieri per le escursioni e le passeggiate in bicicletta lungo il South Rim. go.nps.gov/gc_shuttle

Punti panoramici

È possibile scegliere tra decine di viste dall'alto stupende e del tutto uniche. Un panorama mozzafiato da qualsiasi punto di vista.

HERMIT ROAD

Percorrete la Hermit Road di 7 miglia (11 km). Fermatevi presso nove punti panoramici scenici e numerosi altri punti casuali. Solamente bus navetta e biciclette dal 1° marzo al 30 novembre.

DESERT VIEW DRIVE

Percorso in auto di 22 miglia (35 km) con vista panoramica del Colorado River. Salire fino all'ultimo piano della torre panoramica (Desert View Watchtower) per una vista a 360 gradi.

VISTE SUL COLORADO RIVER

Il Colorado River può essere ammirato dall'alto da punti panoramici lungo Hermit Road, Desert View Drive e dai punti Yavapai e Mather.

Cose da fare

VEDERE IL FILMATO DEL PARCO

Grand Canyon: A Journey of Wonder., un filmato introduttivo di 22 minuti che si ripete ogni ora e mezza nel Grand Canyon Visitor Center.

PARTECIPAZIONE A UN PROGRAMMA GRATUITO DEI RANGER DEL PARCO

I programmi quotidiani aiutano a scoprire altre cose sul Grand Canyon. Rivolgetevi ai Visitor Center o consultate go.nps.gov/gc_programs per un elenco completo dei programmi dei ranger.

ESCURSIONI

Consultare la pagina 13 per informazioni sulle escursioni del giorno sui bordi e nel canyon interno. Usare i bus navetta gratuiti per accedere ai sentieri.

GIRI IN BICICLETTA

Giri in biciclette nella foresta e parti del bordo del canyon sul Greenway Trail. go.nps.gov/1v2hmb



Servizi e strutture del South Rim



Informazioni

Il National Park Service gestisce diversi Visitor Center sul South Rim. Aperto ogni giorno dell'anno, l'orario varia.

VILLAGE

Grand Canyon Visitor Center

Il filmato gratuito e le mostre aiutano a preparare la visita e a scoprire il Grand Canyon. Offre l'accesso esclusivo a Mather Point.

Backcountry Information Center

Informazioni su escursioni nel canyon, nell'entroterra ("backcountry") e permessi.

Kolb Studio

La casa rinnovata dei fratelli Kolb del 1904 offre mostre e uno studio fotografico.

Verkamp's Visitor Center

Uno degli edifici più antichi del Village con oltre 100 anni di storia della comunità.

Yavapai Geology Museum

Le mappe tridimensionali e le mostre rispondono alle domande iniziali sulla storia geologica che si osserva dalle finestre.

DESERT VIEW

Desert View Watchtower

Ispirata agli antichi "pueblos", questo edificio progettato da Mary Jane Colter offre una vista spettacolare sul Grand Canyon e sul Painted Desert (Deserto dipinto).

Tusayan Museum and Ruin

Mostrano la vita corrente e passata di fiorenti comunità native americane. A 3 miglia (4,8 km) ad ovest della Desert View.

Campeggio

NEL PARCO

Desert View Campground (NPS)

12 \$ a notte, senza allacciamenti alla corrente elettrica. Lunghezza massima del veicolo: 30 piedi (9,1 m.). Aperto da metà aprile a metà ottobre; precedenza in base all'arrivo; non sono necessarie prenotazioni. A 22 miglia (35 km) ad est del Village.

Mather Campground (NPS)

18 \$ a notte; senza allacciamenti alla corrente elettrica; stazione di ricarica disponibile. Lunghezza massima del veicolo: 30 piedi (9,1 m.). Aperto tutto l'anno; si raccomanda vivamente di prenotare da aprile a ottobre. Precedenza in base all'arrivo dalla fine di novembre all'inizio di marzo. 877-444-6777 recreation.gov

Trailer Village (Delaware North Companies)

Aree attraversabili (entrata/uscita) e allacciamenti alla corrente elettrica. Prenotazioni raccomandate. Aperto tutto l'anno. 877-404-4611 visitgrandcanyon.com

FUORI DEL PARCO, TUSAYAN, ARIZONA

Camper Village (Privato)

Allacciamenti alla corrente elettrica, docce a pagamento, lavanderia, propano, stazione di ricarica e negozio; aperto tutto l'anno. 928-638-2887 grandcanyoncampervillage.com

Ten-X Campground (Kaibab National Forest)

Senza allacciamenti alle utenze né docce. Nella maggior parte dei siti individuali il servizio è in base all'ordine di arrivo. Alcuni siti individuali e tutti i siti di gruppo sono disponibili su prenotazione. Aperto da maggio a settembre. Prenotazioni: 877-444-6777 o recreation.gov Informazioni: 928-638-2443

Alloggio

NEL PARCO

Le prenotazioni devono essere effettuate con largo anticipo perché le strutture tendono a essere complete per gran parte dell'anno. Sono disponibili tariffe di bassa stagione.

Delaware North Companies Parks & Resorts

Offre possibilità di alloggio a Yavapai Lodge. 877-404-4611 visitgrandcanyon.com

Xanterra Parks & Resorts

Offre possibilità di alloggio a El Tovar Hotel e a Bright Angel Lodge, Kachina Lodge, Maswik Lodge, Thunderbird Lodge. 888-297-2757 grandcanyonlodges.com

FUORI DAL PARCO TUSAYAN, ARIZONA

Best Western Grand Canyon Squire Inn

800-937-8376 o 800-622-6966 grandcanyonsquire.com

Canyon Plaza Resort

800-995-2521; sono ammessi gli animali grandcanyonplaza.com

The Grand Hotel

888-634-7263 grandcanyongrandhotel.com

Holiday Inn Express

888-473-2269 gcanyon.com

Red Feather Lodge

800-538-2345; sono ammessi gli animali redfeatherlodge.com

7 Mile Lodge

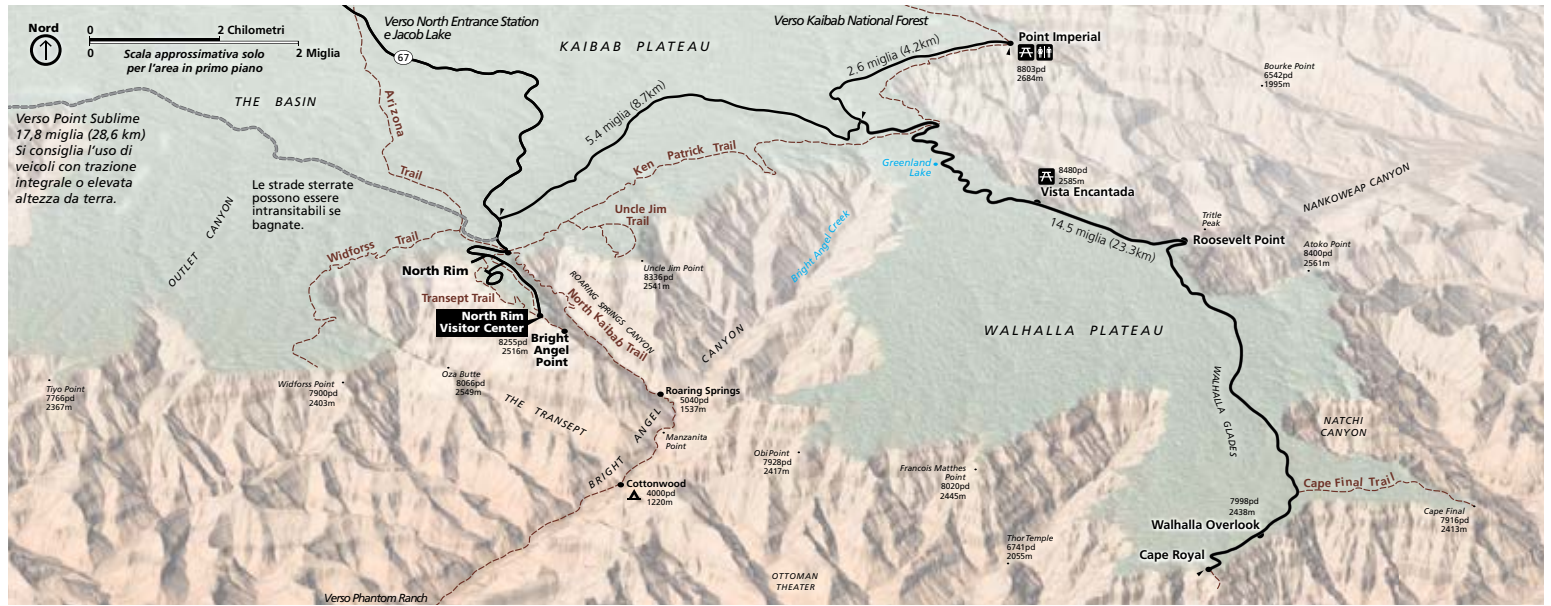
928-638-2291; nessuna prenotazione

Altri servizi

Il Village offre diversi servizi, fra cui ristoranti, negozi di souvenir, ufficio postale, banca, negozio di articoli generali, garage, canile, lavanderia, docce, taxi e altro ancora. go.nps.gov/o2ib4w

Tusayan, Arizona, offre altri ristoranti, negozi di souvenir, generi alimentari e un distributore di benzina.

North Rim



Informazioni

Meno visitato del South Rim, il North Rim offre viste tranquille del canyon. Le strutture del North Rim sono aperte da metà maggio fino a metà ottobre.

NORTH RIM VISITOR CENTER

È possibile visitare mostre, parlare con un ranger e curiosare nella libreria gestita dalla Grand Canyon Association.

BACKCOUNTRY INFORMATION CENTER

Nell'Edificio amministrativo, è possibile ottenere informazioni su escursioni nel canyon e nel backcountry, oltre a permessi per escursioni di una notte.

Cose da fare

PARTECIPAZIONE A UN PROGRAMMA GRATUITO DEI RANGER DEL PARCO

I programmi quotidiani aiutano a scoprire altre cose sul Grand Canyon. Consultare la lista aggiornata dei programmi nella *Cartina tascabile* del North Rim o visitare la pagina go.nps.gov/gc_activities

GODERSI IL PANORAMA

Si può ammirare il Grand Canyon dal Grand Canyon Lodge, dai sentieri lungo il bordo o sul Walhalla Plateau.

ESCURSIONI

Consultare la pagina 13 per informazioni sulle escursioni del giorno sui bordi e nel canyon interno.

GIRI IN BICICLETTA

Permessi su tutte le strade salvo indicazioni contrarie; proibiti su tutti i sentieri tranne per i sentieri Bridle e Arizona.

Punti panoramici in auto

POINT IMPERIAL

A 11 miglia (18 km) dal Visitor Center si possono ammirare Mount Hayden e Marble Canyon lungo questo stupendo tragitto in macchina di 20 minuti in ciascuna direzione.

CAPE ROYAL

A 23 miglia (37 km) dal Visitor Center si possono esplorare Angels Window e le rovine degli antichi Pueblos a Walhalla Glades. Questo tragitto in macchina richiede 45 minuti per ciascuna direzione.

Nota: i veicoli lunghi più di 30 piedi (9 metri) non sono raccomandati sulle strade per Point Imperial e Cape Royal.

Servizi e strutture del North Rim



Campeggio

NEL PARCO

North Rim Campground (NPS)

18-25 \$ a notte. Senza allacciamenti alla corrente elettrica, stazione di ricarica disponibile.

Permanenza limitata a sette giorni per stagione.

Il campeggio è al completo quasi tutte le notti; si raccomandano vivamente prenotazioni anticipate.

877-444-6777

recreation.gov

FUORI DEL PARCO

DeMotte Campground (US Forest Service)

A 18 miglia (28 km) a nord del North Rim. 18 \$ a notte; senza allacciamenti alla corrente elettrica o prenotazioni. Aperto dal 15 maggio al 15 ottobre.

Prenotazioni per metà dei siti: 877-444-6777 o

recreation.gov

Informazioni: 928-643-7395

fs.usda.gov

Jacob Lake Campground (US Forest Service)

A 45 miglia (75 km) a nord del North Rim. 18 \$ a notte, senza allacciamenti alla corrente elettrica.

Aperto dal 15 maggio al 15 ottobre. Prenotazioni per l'area per gruppi: 877-444-6777 o

recreation.gov

Informazioni: 928-569-2333 o

fs.usda.gov

Kaibab Camper Village (Privato)

A 0,25 miglia (0,5 km) da Jacob Lake sull'autostrada 67 dell'Arizona. Aperto dal 15 maggio al 15 ottobre; allacciamenti a tutte le utenze disponibili.

928-643-7804

928-526-0924, durante la bassa stagione

800-525-0924, fuori dell'Arizona

kaibabcampervillage.com



Alloggio

NEL PARCO

Grand Canyon Lodge

Prenotazioni con Forever Resorts; occorre prenotare con molto anticipo. La disponibilità per lo stesso giorno può essere verificata in albergo.

877-386-4383

grandcanyonforever.com

FUORI DEL PARCO

Kaibab Lodge

Si trova a 18 miglia (30 km) a nord del North Rim; aperto da metà maggio fino alla fine di ottobre e con un ristorante e un negozio.

928-638-2389

kaibablodge.com

Jacob Lake Inn

A 45 miglia (75 km) a nord del North Rim a Jacob Lake, Arizona, aperto tutto l'anno. Include

un ristorante, un negozio e un distributore di benzina con pagamento alla pompa disponibile quotidianamente per 24 ore al giorno. Propano disponibile.

928-643-7232

jacoblake.com



Cibi e bevande

NEL PARCO

Grand Canyon Lodge Dining Room

Diverse viste panoramiche sul canyon, si raccomandano prenotazioni per la cena. Aperto tutti i giorni.

Deli in the Pines

Nel complesso del Grand Canyon Lodge; aperto tutti i giorni.

Roughrider Saloon

Nel complesso del Grand Canyon Lodge; aperto tutti i giorni.

Bar

Nel Roughrider Saloon; offre caffè, bagel e pasticceria la mattina e pasti leggeri, stuzzichini e cocktail durante il giorno.

Chuckwagon Buffet

Situato nel Grand Canyon Lodge. È possibile acquistare un biglietto all-you-can-eat (cibo a volontà) o singolo e portare la propria cena dalla sala alla veranda.

Altri servizi

Il North Rim offre diversi altri servizi fra cui carburante, garage, lavanderia, docce, ufficio postale e altro ancora. go.nps.gov/o2ib4w

Gite ed escursioni

Giri in aereo

Tutti i giri panoramici in aereo partono dal Grand Canyon Airport a Tusayan, Arizona fuori del South Rim del parco. Sono offerti giri in aerei ad ala fissa e in elicottero ogni giorno.

ALA FISSA

Grand Canyon Airlines

866-235-9422

grandcanyonairlines.com

Westwind Air Service

888-869-0866

westwindairservice.com

Vision Airlines

800-256-8767

visionholidays.com

ELICOTTERO

Grand Canyon Helicopters

855-326-9617

grandcanyonhelicoptersaz.com

Maverick Helicopters

888-261-4414

maverickhelicopter.com

Papillon Grand Canyon Helicopters

888-635-7272

papillon.com

Escursioni con muli

È possibile effettuare escursioni con muli ogni giorno ed escursioni notturne nel canyon.

Per informazioni visitare go.nps.gov/14jx4c

SOUTH RIM

Xanterra Parks & Resorts

303-297-2757 o 888-297-2757

grandcanyonlodges.com

NORTH RIM

Grand Canyon Trail Rides

435-679-8665

canyonrides.com

Noleggjo di biciclette

Dal 1° aprile al 31 ottobre si possono noleggiare biciclette per un giro autonomo del bordo. Sono anche disponibili giri guidati. Noleggi di sedie a rotelle e cibo da asporto disponibili tutto l'anno. Situato in prossimità del Grand Canyon Visitor Center e del Mather Point.

Bright Angel Bicycles

928-638-3055

bikegrandcanyon.com

Gite in autobus

Gite del South Rim a Hermits Rest e Desert View ogni giorno, oltre a gite all'alba e al tramonto. Le guide turistiche forniscono informazioni storiche e geologiche mentre vi godete le viste del canyon in completo relax. Autobus accessibili alle sedie a rotelle disponibili su richiesta.

Xanterra Parks & Resorts

303-297-2757 o 888-297-2757

grandcanyonlodges.com



Gite ed escursioni

Avventure sul fiume

Per una grande avventura e un'esperienza che cambia la vita, è possibile fare una gita in gommone sul Colorado River attraverso il Grand Canyon. Diverse opzioni consentono di esplorare il fiume in diversi periodi e a costi vari.

GITE COMMERCIALI DI 1 GIORNO

Gite su acque tranquille di metà giornata e di un giorno per 15 miglia (24 km) da Glen Canyon Dam a Lees Ferry, dal 1° marzo al 30 novembre.

Colorado River Discovery

888-522-6644
raftthecanyon.com

GITE DI 2-5 GIORNI SUL LOWER GORGE RIVER

È possibile effettuare gite private sul fiume percorrendo 52 miglia (84 km) da Diamond Creek a Lake Mead. Permessi disponibili a partire da un anno prima con precedenza basata sull'ordine di arrivo. Il National Park Service non addebita la tariffa del permesso per questa sezione del fiume, ma bisogna considerare la tariffa addebitata dall'Hualapai Tribe per attraversare la riserva. Per informazioni e richieste, visitare: go.nps.gov/sxsoub

GITE COMMERCIALI DA 3-18 GIORNI

Le seguenti imprese offrono gite sul fiume da 3 a 19 giorni attraverso il Grand Canyon per 226 miglia (364 km) da Lees Ferry a Diamond Creek. Le imprese offrono diverse gite in varie imbarcazioni a motore, gommoni a remi e dory.

Aramark-Wilderness River Adventures

800-992-8022
riveradventures.com

Grand Canyon Expeditions Co.

800-544-2691
gcex.com

Arizona Raft Adventures

800-786-7238
azraft.com

Grand Canyon Whitewater

800-343-3121
grandcanyonwhitewater.com

Arizona River Runners

800-477-7238
raftarizona.com

Hatch River Expeditions

800-856-8966
hatchriverexpeditions.com

Canyon Explorations / Canyon Expeditions

800-654-0723
canyonexplorations.com

O.A.R.S. Grand Canyon

800-346-6277
oars.com

Canyoneers, Inc.

800-525-0924
canyoneers.com

Outdoors Unlimited

800-637-7238
outdoorsunlimited.com

Colorado River & Trail Expeditions, Inc.

800-253-7328
crateinc.com

Tour West

800-435-9107
twriver.com

Grand Canyon Dories

800-346-6277
oars.com/grandcanyon/dories.html

Western River Expeditions

866-904-1160
westernriver.com

GITE PRIVATE DA 12-25 GIORNI

Dato che la domanda supera di gran lunga l'offerta, il parco concede permessi non commerciali per i viaggi da Lees Ferry a Diamond Creek attraverso una lotteria. A febbraio, una lotteria principale assegna la maggior parte delle date di lancio per l'anno successivo. Altre lotterie sono tenute durante l'anno per riassegnare i viaggi disdetti. go.nps.gov/ig4s55

Cartina per escursionismo

Legenda



Servizi igienici



Acqua potabile: Tutto l'anno
Portare sempre con sé dispositivi di purificazione dell'acqua di riserva.



Acqua potabile: In base alla stagione
Portare sempre con sé dispositivi di purificazione dell'acqua di riserva.



Telefono per emergenze



Aree di campeggio
Il campeggio è consentito solamente nelle zone designate; è necessaria l'autorizzazione



Stazione dei ranger: Tutto l'anno



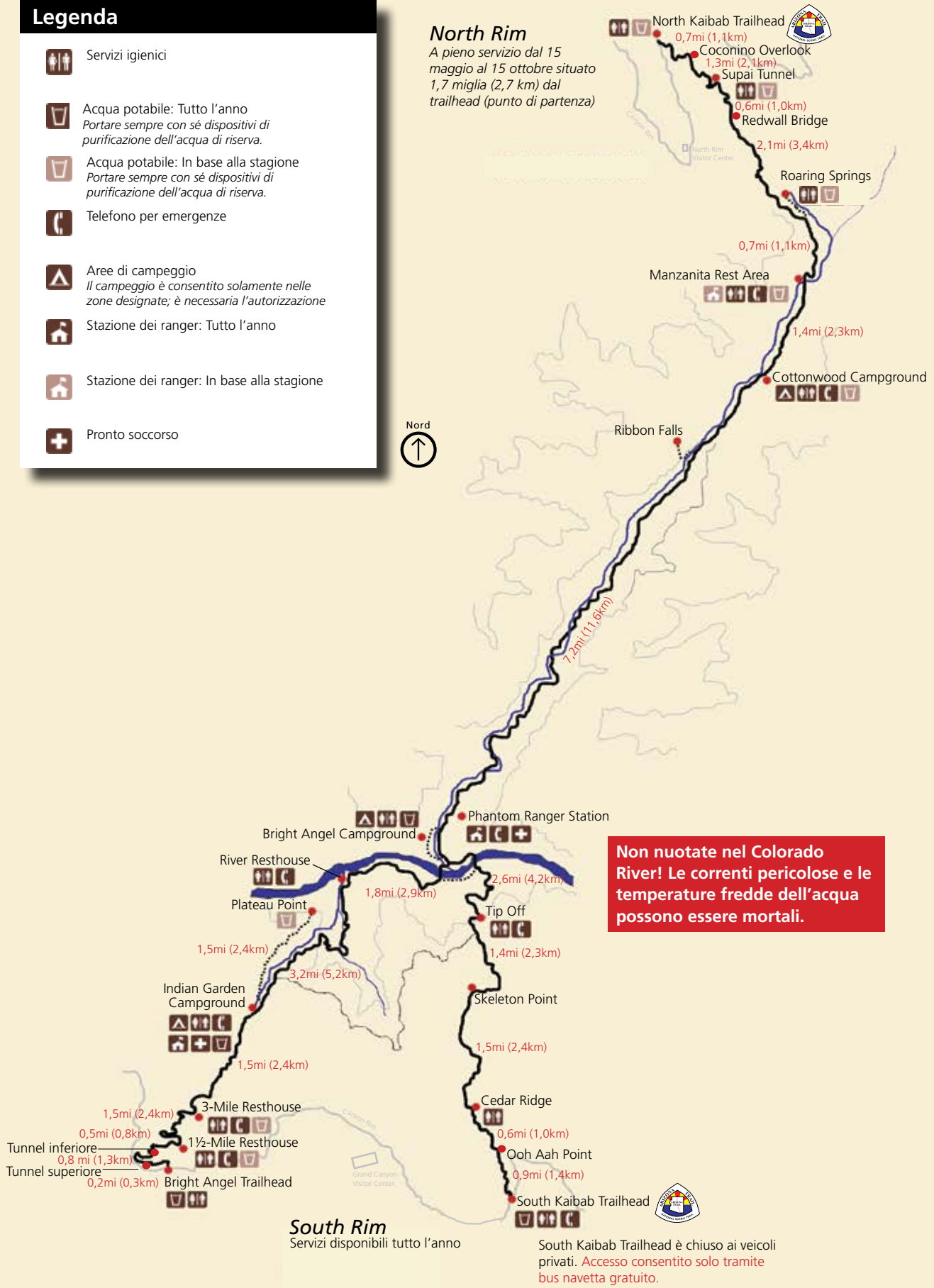
Stazione dei ranger: In base alla stagione



Pronto soccorso

North Rim

A pieno servizio dal 15 maggio al 15 ottobre situato 1,7 miglia (2,7 km) dal trailhead (punto di partenza)



Escursioni di giorno

L'escursionismo nel Grand Canyon è un'esperienza in grado di cambiare la vita e creare ricordi indelebili. Una pianificazione accurata aiuta a creare una migliore esperienza. Consultare la pagina 14 per suggerimenti per le escursioni.

Escursioni fino al Colorado River e ritorno in un giorno sono pericolose e non raccomandate. La calura estiva causa occasionalmente vittime. D'inverno, il freddo e sentieri scivolosi possono causare incidenti e ipotermia.

Per escursioni che includono una notte, consultare le pagine 15–16 e contattare il Backcountry Information Center per ottenere i permessi.

South Rim	Destinazione	Escursione di andata e ritorno	Tempo andata e ritorno	Cambiamento di altitudine	Note
Rim Trail					
Per la maggior parte in piano; molte sezioni adatte alle sedie a rotelle. Facile camminata e panorami tranquilli. Seguire il percorso da Hermits Rest a South Kaibab Trailhead. Partire da qualsiasi punto panoramico e usare il servizio bus navetta gratuito per personalizzare il viaggio; consultare la <i>Cartina tascabile</i> del South Rim per informazioni sugli itinerari.	Seguire il bordo per 13 miglia (21 km)	A scelta	15 minuti al giorno	200 piedi 60 m	Per la maggior parte pavimentato, eccetto la parte sterrata da Monument Creek Vista est fino a Powell Point
Bright Angel Trail					
Questo popolare ripido sentiero nel canyon parte ad ovest del Bright Angel Lodge. Il tratto superiore è in ombra nel pomeriggio. Acqua disponibile tutto l'anno a Indian Garden, ma le condotte possono rompersi.	1 ½-Mile Resthouse	3 miglia 4,8 km	2–4 ore	2.112 piedi 644 m	Servizi igienici Acqua Maggio-ottobre
	3-Mile Resthouse	6 miglia 9,6 km	4–6 ore	2.112 piedi 644 m	Servizi igienici Acqua Maggio-ottobre
	Indian Garden	9,2 miglia 14,8 km	6–9 ore	3.060 piedi 933 m	Acqua tutto l'anno Servizi igienici
South Kaibab Trail					
Il sentiero parte a sud di Yaki Point a South Kaibab Trailhead; occorre prendere il bus navetta gratuito per il punto di partenza. I panorami migliori per un'escursione relativamente breve e scoscesa, ma niente acqua. La porzione superiore del sentiero è esposta a sole forte di pomeriggio con poca o niente ombra. I segnali che identificano i punti di ritorno possono non essere in posizione.	Ooh Ahh Point	1,8 miglia 2,9 km	1–2 ore	600 piedi 180 m	Niente acqua Primo panorama a est
	Cedar Ridge	3 miglia 4,8 km	2–4 ore	1.140 piedi 347 m	Niente acqua Servizi igienici
	Skeleton Point	6 miglia 9,6 km	4–6 ore	2.040 piedi 622 m	Niente acqua Traversa attacco
North Rim					
Bright Angel Point					
Una breve camminata su un sentiero pavimentato sul bordo porta a una vista spettacolare del canyon. Il sentiero parte dal rifugio nella zona del parcheggio nei pressi del Visitor Center o dal portico dietro il Grand Canyon Lodge. Il sentiero non è accessibile con sedia a rotelle.	Bright Angel Point	0,5 miglia 0,8 km	30 minuti	200 piedi 60 m	Niente acqua
Widforss Trail					
Anche una breve camminata su questo sentiero del bordo che unisce la foresta al panorama del canyon può essere molto piacevole. Incamminarsi sulla strada sterrata a 0,25 miglia (0,4 km) a sud della strada per Cape Royal per 1 miglio (1,6 km) fino all'inizio del sentiero.	Widforss Point	9,6 miglia 15,5 km	6 ore	200 piedi 60 m	Niente acqua Opuscoli per guide autonome disponibili all'inizio del percorso
North Kaibab Trail					
L'inizio del percorso è a 2 miglia (3 km) a nord del Grand Canyon Lodge. Questo sentiero scosceso inizia nella foresta ma scende rapidamente nel canyon. Si possono incontrare muli. In primavera, l'apertura del sentiero può essere ritardata per riparazioni.	Coconino Overlook	1,4 miglia 2,3 km	1–2 ore	800 piedi 245 m	Niente acqua Vista ampliata
	Supai Tunnel	4 miglia 6,4 km	3–4 ore	1.450 piedi 445 m	Acqua Maggio-ottobre

Suggerimenti per le escursioni

Preparare un pacco per un giorno con:

ACQUA

Portare con sé almeno due litri d'acqua a seconda dell'intensità e della durata dell'escursione. Munirsi sempre di un metodo di depurazione dell'acqua in caso di rottura delle condotte o di lavori di riparazione.

CIBO

Snack salati e pasti ipercalorici.

KIT DI PRIMO SOCCORSO

Comprende medicinali da prescrizione, farmaci per le vesciche, nastro isolante e coltellino tascabile.

CARTINA O GUIDA DEL SENTIERO

Informarsi sul proprio percorso, compresa la qualità del sentiero e le risorse idriche.

TORCIA O FANALE

Comprese le batterie di riserva; potrebbe essere necessario prolungare l'escursione al buio. I telefoni cellulari non forniscono un'illuminazione adeguata e la loro batteria si scaricherà.

PROTEZIONE DAI RAGGI DEL SOLE

Protezione solare, cappello a tesa larga e occhiali da sole.

COMUNICAZIONI

Grida, fischiello, specchi segnaletici e cellulari. Quando il servizio è limitato i cellulari possono essere utili.

RIFUGIO DI EMERGENZA

Un telo leggero fornisce ombra e riparo.

MARCIA APPROPRIATA

Abbigliamento a strati per proteggersi dal clima. Calzature da escursionismo (evitare paia nuovi) con buone solesole. Portare con sé bastoni da escursione per diminuire l'impatto sulle articolazioni.

Pericolo!

ESCURSIONI DI UN GIORNO AL FIUME

Le escursioni fino al fiume e ritorno in un giorno non sono raccomandate a causa delle temperature estreme, della lunga distanza e di un cambiamento di altitudine di 5.000 piedi (1.500 m) in entrambe le direzioni.

RISCHI PER LA SALUTE

Conoscere i sintomi e il trattamento dei disturbi causati dal caldo, ipotermia, disidratazione e sbilancio elettrolitico.

SFORZI ECCESSIVI

La gente spesso fa programmi troppo ambiziosi e non si prende cura di sé. Se non ci si sente bene, occorre riposarsi. Ricordarsi che le salite richiedono un tempo doppio rispetto alle discese.

NON FARE IL BAGNO

Il Colorado River è rapido, largo e freddo (46°F / 8°C) tutto l'anno. Non fare il bagno nel fiume, pericolo di morte!

NON LANCIARE SASSI

Sassi o altri oggetti lanciati sul bordo o mossi nel prendere scorciatoie possono ferire gli escursionisti e la fauna sottostante.

Fare escursioni in modo intelligente

PROGRAMMA

Il successo di un'escursione si basa soprattutto sulla conoscenza, preparazione e un buon programma. Al Grand Canyon non c'è posto per la spontaneità. Controllare sempre le condizioni meteorologiche e del sentiero prima di partire.

MANGIARE E BERE

Mangiare qualcosa ogni volta che si beve acqua o una bevanda sportiva.

RIPOSARSI

Sedersi, sollevare le gambe e fare una sosta di 10 minuti almeno una volta all'ora. Se non ci si sente bene, riposarsi fino a quando non ci si sente meglio.

NON LASCIARE TRACCE

Gli escursionisti di giorno possono lasciare un segno visibile nel canyon, letteralmente. Scrivere una cartolina agli amici invece di scrivere sulle pareti. Portare fuori i rifiuti, inclusa la carta igienica. Non dare da mangiare agli animali selvatici e proteggere il cibo da animali abituati al cibo umano.

Rimanere insieme, seguire il programma e sapere dove e come chiedere aiuto.

Informazioni di sicurezza per le escursioni

ESTATE

go.nps.gov/iopezu

INVERNO

go.nps.gov/1fx2nh



Gite con lo zaino

Backcountry Information Centers

Persone di riferimento

Recapito postale: Grand Canyon Permits Office
National Park Service
1824 S. Thompson St., Suite 201
Flagstaff, Arizona 86001 USA
grca_bic@nps.gov

E-mail:

Fax: 928-638-2125

Tel: 928-638-7875; risposta
8:00 – 17:00 MST (ora standard
sulle Montagne Rocciose),
dal lunedì al venerdì

Informazioni sul Backcountry:
go.nps.gov/1lvc55



SOUTH RIM

Aperto ogni giorno
dalle 8:00 alle 12:00 e dalle 13:00 alle 17:00.
Tutto l'anno



NORTH RIM

Aperto ogni giorno
dalle 8:00 alle 12:00 e dalle 13:00 alle 17:00.
Da metà maggio a metà ottobre
Situato nell'Edificio amministrativo

Occorre un permesso?

Il Grand Canyon National Park richiede permessi per il campeggio nel backcountry di notte, fra cui:

- escursioni
- passeggiate a cavallo
- sci di fondo
- escursioni lontano dal fiume da parte di partecipanti a gite sul fiume
- campeggio in piazzole sui bordi invece dei campeggi organizzati

Escursioni di giorno, passeggiate a cavallo di giorno, gite sul fiume, escursioni su muli e permanenza di notte nei dormitori o negli chalet a Phantom Ranch non richiedono un permesso per il backcountry.

Come inviare le richieste

Per ottenere i permessi per i soggiorni di notte nel backcountry, rivolgersi al Backcountry Information Center. Il parco accetta solamente richieste per fax, posta o presentate di persona; le richieste per telefono ed e-mail non sono accettate.

Tariffe dei permessi

10 \$ a permesso e 8 \$ a persona o animale a notte, in campeggio sotto il bordo e 8 \$ per gruppo a notte, in campeggio sul bordo. Le richieste respinte non comporteranno alcun addebito.

I permessi nel backcountry non includono il biglietto d'ingresso al parco e una volta emessi non possono essere rimborsati. I permessi annullati con almeno quattro giorni di anticipo riceveranno un buono escursionistico (con una trattenuta di 10 \$ per l'annullamento), valido per un anno.



Gite con lo zaino

Quando fare richiesta

Il Backcountry Information Center considera il primo giorno del mese come prima data utile per le richieste di permesso anticipato, quattro mesi prima del mese di inizio proposto.

Il parco inizia ad accettare queste prime richieste a partire da 10 giorni circa precedenti al primo del mese corrispondente a quattro mesi prima del mese di inizio proposto. Tutte le richieste di permesso anticipato ricevute entro le 17:00 MST (ora standard sulle Montagne Rocciose), del primo giorno del mese vengono elaborate in modo casuale. Una volta completato questo processo, tutte le richieste successive vengono considerate nell'ordine ricevuto.

Vi invitiamo a inviare le richieste in anticipo. Le zone di utilizzo/campeggi più richieste si riempiono la prima settimana del primo mese in cui diventano disponibili per le richieste di permesso. Le richieste di permesso effettuate verbalmente di persona vengono considerate solo da uno a tre mesi prima delle date d'inizio.

Le richieste scritte non sono accettate se presentate meno di 21 giorni prima delle date di inizio proposte. Dopo tale periodo saranno accettate solamente le richieste presentate di persona.

Risposte per i permessi

Il Grand Canyon National Park risponde a tutte le richieste scritte solamente mediante il servizio postale statunitense. L'elaborazione delle richieste richiede almeno tre settimane. Il parco rilascia un permesso e lo spedisce al responsabile del viaggio quando è disponibile spazio e tutti i requisiti tariffari sono stati soddisfatti. Se un permesso viene rifiutato attraverso la posta, prendere in considerazione escursioni durante il giorno o tentare di ottenere un permesso all'ultimo minuto presentandosi di persona al Backcountry Information Center.

Permesso "dell'ultimo minuto" per i campeggi del Corridor

Sono disponibili alcuni permessi da richiedere di persona all'ultimo minuto presso il Backcountry Information Center del South Rim e/o North Rim per i campeggi del Corridor (Indian Garden, Bright Angel e Cottonwood). Questi permessi "dell'ultimo minuto" vengono rilasciati solo di persona, per una o due notti consecutive, e non possono essere acquistati più di un giorno prima dell'inizio di un'escursione.

Per escursioni in programma durante il mese di:	Presentare una richiesta scritta a partire dal giorno:	Le richieste ricevute entro le 17:00 MST in questo giorno vengono considerate prioritarie:	Richieste verbali presentate di persona accettate a partire dal giorno:
Gennaio	20 agosto	1 settembre	1 ottobre
Febbraio	20 settembre	1 ottobre	1 novembre
Marzo	20 ottobre	1 novembre	1 dicembre
Aprile	20 novembre	1 dicembre	1 gennaio
Maggio	20 dicembre	1 gennaio	1 febbraio
Giugno	20 gennaio	1 febbraio	1 marzo
Luglio	20 febbraio	1 marzo	1 aprile
Agosto	20 marzo	1 aprile	1 maggio
Settembre	20 aprile	1 maggio	1 giugno
Ottobre	20 maggio	1 giugno	1 luglio
Novembre	20 giugno	1 luglio	1 agosto
Dicembre	20 luglio	1 agosto	1 settembre

Zone di utilizzo

Il Grand Canyon National Park divide il backcountry in zone di utilizzo che vanno da centinaia a migliaia di acri. Ogni zona di utilizzo ha una capacità per la permanenza di notte in base alla grandezza della zona, al numero di campeggi idonei, alla vulnerabilità ecologica della zona, alla sua gestione e storia. Per un elenco delle zone di utilizzo e altre informazioni, visitare go.nps.gov/whgm99

Durata del soggiorno

Il campeggio nelle zone di utilizzo di Bright Angel, Indian Garden, Cottonwood, Hermit, Monument, Horseshoe Mesa e Tapeats è limitato a due notti (consecutive o non consecutive) per campeggio per escursione. Un'eccezione a questa regola dal 15 novembre al 28 febbraio viene fatta per un massimo di quattro notti nei campeggi di Bright Angel, Indian Garden o Cottonwood. Nelle zone di utilizzo diverse dalle sette elencate qui sopra, i viaggi sono limitati a un massimo di sette notti per zona di utilizzo, tuttavia, la lunghezza totale del viaggio non è limitata.

Dimensioni dei gruppi

I gruppi possono avere al massimo 11 persone. Sono disponibili più permessi per gruppi piccoli (da uno a sei componenti) che per gruppi grandi (da sette a 11 persone). Limitare le dimensioni del proprio gruppo aumenta le possibilità di ottenere un permesso. Non cercare di ottenere diversi permessi per la stessa notte per lo stesso campeggio o zona di utilizzo per evitare l'annullamento di tutti i permessi.

Partecipazione

Insegnanti

GITE, CLASSROOM RANGER, FORMAZIONE A DISTANZA E LABORATORI PER INSEGNANTI

Utilizzando il Grand Canyon come strumento didattico, i ranger del parco conducono gite sul campo sulla base del curriculum scolastico, presentazioni in classe e dal vivo e programmi formativi a distanza bidirezionali per tutti i gradi dell'istruzione elementare e secondaria. Gli studenti esploreranno dal vivo i concetti legati alla geologia, all'ecologia e alla storia umana.

928-638-7931

nps.gov/grca/learn/education

Studenti universitari

GRAND CANYON SEMESTER

Il Grand Canyon National Park collabora con la Northern Arizona University e il Prescott College per offrire un esclusivo programma della durata di un semestre. Il Grand Canyon Semester immerge gli studenti in un'esperienza formativa sul campo, utilizzando proprio il Grand Canyon come classe e laboratorio. Le tradizionali lezioni in classe si combinano con opportunità sul campo per dare vita a un ambiente formativo senza pari.

nau.edu/Honors/GCS/

prescott.edu/academics/certifications/a-grand-canyon-semester.php

Volontariato

VOLETE FARE LA DIFFERENZA DURANTE LA VOSTRA PERMANENZA? LAVORATE COME VOLONTARI AL GRAND CANYON!

Si può aiutare il Grand Canyon in diversi modi, ad esempio migliorando i servizi ai visitatori oppure offrendo la propria esperienza professionale per aiutare a proteggere e preservare le risorse del parco.

Visitare volunteer.gov per maggiori informazioni sui programmi di volontariato correnti nel Grand Canyon National Park.

FLORA

Partecipando al programma per la flora del National Park Service si può aiutare a ripristinare le comunità delle piante indigene e proteggere l'integrità ecologica del Grand Canyon National Park.

Contattare il coordinatore del programma di volontariato per la flora al numero 928-638-7753 per maggiori informazioni su possibili opportunità e alloggi.

Junior Ranger

Il Grand Canyon National Park e oltre 250 parchi nazionali offrono un programma gratuito Junior Ranger. Al Grand Canyon, i bambini di almeno quattro anni possono ritirare un opuscolo Junior Ranger presso uno qualsiasi dei Visitor Center del National Park Service. Per i genitori questa è una magnifica occasione di creare ricordi eccezionali diventando un Junior Ranger con i figli, senza limiti di età! Offerto tutto l'anno a Phantom Ranch, Indian Garden e South Rim; disponibile a North Rim solamente d'estate.

PER PARTECIPARE

Partecipare a un programma gratuito dei ranger. Completare quattro attività per gruppo d'età. Riportare l'opuscolo completato a uno qualsiasi dei Visitor Center del Grand Canyon per ricevere un certificato ufficiale di Junior Ranger e un distintivo.



Fuori del Parco nazionale

Kaibab National Forest

Le foreste nazionali attorno al South Rim e al North Rim offrono un'esperienza straordinaria.

fs.usda.gov/main/kaibab/home

SOUTH RIM

Tusayan Ranger District
176 Lincoln Log Loop
PO Box 3088
Grand Canyon,
Arizona 86023 USA
928-638-2443

NORTH RIM

North Kaibab Ranger
District
430 South Main Street
PO Box 248
Fredonia, Arizona
86022 USA
928-643-7395



Foto per gentile concessione del U.S. Forest Service, Area Sudoccidentale, Kaibab National Forest


Riserva indiana di Havasupai

Il territorio indiano di Havasupai include un grande canyon tributario sul lato meridionale del Colorado River, a circa 190 miglia (310 km) ad ovest del Village. La riserva è fuori dei confini del Grand Canyon National Park e viene gestita dalla Tribe, la comunità indigena. L'accesso al Village di Supai è possibile percorrendo un sentiero a piedi o a cavallo di 8 miglia (13 km). Per ottenere un permesso per l'escursione o per prenotazioni per l'alloggio a Supai:

928-448-2121 Ufficio turistico

928-448-2111 Alloggio

theofficialhavasupaitribe.com



La Skywalk a Grand Canyon West

Ad ovest del Grand Canyon National Park, questa passerella di vetro sporge sul bordo nella riserva indiana di Hualapai. La Skywalk è un'impresa indiana della tribù degli Hualapai a 250 miglia (400 km) dal South Rim e 90 miglia (145 km) da Las Vegas, Nevada.

Per informazioni o per realizzare prenotazioni:

888-868-9378 o 928-769-2636

grandcanyonwest.com

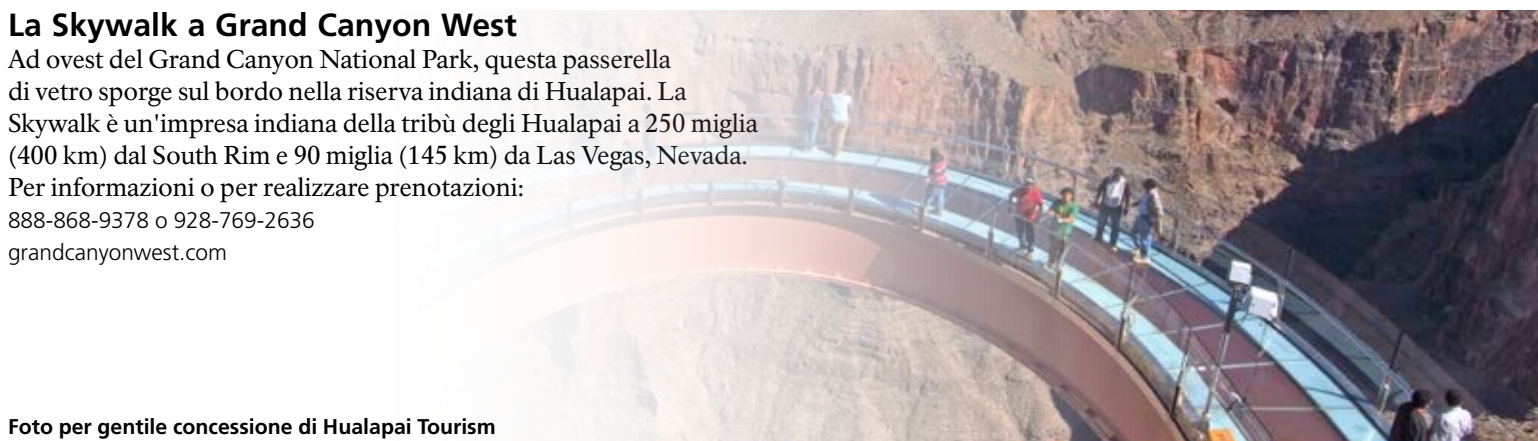


Foto per gentile concessione di Hualapai Tourism

Partner del parco



**Grand
Canyon
Association**

Fare parte di qualcosa di grandioso
*Si può fare la differenza al Grand Canyon
National Park!*

Con la vostra assistenza, la Grand Canyon Association (GCA) sovvenziona un'impressionante varietà di progetti e programmi che aiutano tutti i visitatori a godere delle meraviglie straordinarie del Grand Canyon.

Come partner non profit ufficiale del parco, la GCA lavora con il National Park Service per gestire librerie in sette luoghi del parco. Gli acquisti nelle librerie aiutano a sovvenzionare nuove mostre, ricerca scientifica, restauro dei sentieri, monitoraggio della fauna, restauro ecologico, assistenza alle arti, programmi Junior Ranger e didattici, e protezione degli edifici storici.

ALLA SCOPERTA DEL PARCO CON IL GRAND CANYON FIELD INSTITUTE


Escursioni, gite con zaino, yoga, fotografia, sono alcuni dei programmi didattici offerti in tutto il parco. Chiamare il numero 866-471-4435 o visitare grandcanyon.org/fieldinstitute

PER PORTARSI A CASA IL GRAND CANYON

Vi invitiamo a iscrivervi oggi stesso al Grand Canyon Association. I membri ricevono esclusivi vantaggi e sconti. Per informazioni, visitare una libreria GCA, chiamare il numero verde 800-858-2808 o visitare grandcanyon.org



La Bright Angel Bicycles offre noleggio di biciclette e ristoro nei pressi del Grand Canyon Visitor Center.



Canyon Trail Rides offre ai visitatori del North Rim escursioni su muli nel canyon.



Delaware North Companies Parks & Resorts è responsabile dei servizi presso il Desert View e gestisce il Yavapai Lodge, il Trailer Village, e il Canyon Village Market.



Forever Resorts gestisce il Grand Canyon Lodge, negozi e ristoranti sul North Rim.



**GRAND CANYON
Railway®**

La Grand Canyon Railway serve la città di Williams, Arizona e il Village sul South Rim.



Xanterra Parks & Resorts offre alloggio, servizio ristorante, trasporti e negozi al South Rim del Grand Canyon.

