



Trip Planner (トリップ・プランナー)

目次

GRAND CANYONへようこそ	2
概要	3
GRAND CANYONへの行き方	4
気候	5
SOUTH RIM	6
SOUTH RIMでご利用いただけるサービスと施設	7
NORTH RIM	8
NORTH RIMでご利用いただけるサービスと施設	9
観光ツアー	10
観光ツアー	11
ハイキングマップ	12
日帰りハイキング	13
ハイキングのヒント	14
バックパッキング	15
バックパッキング	16
体験プログラム	17
国立公園の周辺	18
国立公園のパートナー	19

Trip Planner の使い方

この案内書では、インターネットでの検索が簡単にできるようにリンクが張られています。ことばを囲む枠やウェブサイトはリンクになっています。

Grand Canyonへようこそ



Grand Canyon National Parkへようこそ!

ご来園の多くの方々にとってGrand Canyonでの体験は生涯に一度の機会ですので、次の情報を旅行の計画にご利用いただければ幸いです。今回、初めていらっしゃる方でも10回目のご来園の方でも、このプランナーは素晴らしい旅行を計画いただくのにお役に立つことでしょう。

Grand Canyonは毎年、600万人以上の方々をお迎えしており、私にとって皆様方の安全が最も重要なことです。皆様楽しく、思い出に残るご旅行をされますように希望しておりますが、何よりも安全第一にご旅行いただきたく思います。本書の情報をGrand Canyon公園内の計画にご活用ください。また、ご遠慮なく園内のスタッフにご確認ください。知識が豊富な当園のレンジャーが、皆様楽しい思い出を作って帰ることができるように、最適なプランを立てるお手伝いをします。

国立公園の散策はGrand Canyonも含めて、危険を伴うことがあります。水分を十分に飲み、(ハイキングをする場合は)塩分を含んだスナックも取るようにしてください。自分の両足がどこにあるかを確認してください。景色はとても見事です、キャニオンのリム(崖)から安全な距離に立つことを忘れないでください。野生生物はかわいく、威厳さえ感じられるものですが、安全な距離を保ち、動物や私たちにとっても餌を与えないことをお勧めします。このような安全のための最良の慣行を自覚され、本書の情報を旅行プランにご利用いただくことで、Grand Canyon National Parkでの体験が素晴らしいものとなります。

ぜひお楽しみください。

公園管理署長 Christine Lehnertz



概説



National Park Service
U.S. Department of the Interior

Grand Canyon National Parkは、その全体がArizona州の北部にあり、Colorado Riverとそれに隣接する高地に添って約446キロ(277マイル)に広がっています。世界で最も壮大な浸食作用による景観のひとつとして、Grand Canyonは当園を訪れる人々にその比類なき姿を見せ、唯一無二のスポットとなっています。Grand Canyon National Parkは世界遺産に指定されています。

Grand Canyon National Park
Superintendent Christine Lehnertz
PO Box 129
Grand Canyon, Arizona 86023 USA

Park Headquarters
928-638-7888

ウェブサイト
www.nps.gov/grca/



National Park Serviceはすべての人々が米国の遺産を享受できるように、米国国民に守られてきた特別な場所を保護・管理しています。
EXPERIENCE YOUR AMERICA™
(アメリカを体験)

開園・閉園

South RimのVillageとDesert Viewは一年中開いており、公園の入り口は1日24時間開いています。North Rimの施設は5月中旬に開き、10月中旬に閉鎖されます。公園入口はこの期間1日24時間開いています。ビジターセンターや案内所、事務所の営業時間は時期により異なります。

公園に関する情報

当園ではNorth Rim版とSouth Rim版のPocket Map(ポケットマップ)を作成しており、マップのほかに、園内のサービス、施設、パークレンジャーのプログラムなどの情報が記載されています。フランス語、ドイツ語、日本語、イタリア語、スペイン語、韓国語、中国語でご利用いただけます。Grand Canyonから下りるトレイルをハイキングされる方には、ハイキング用の冊子も用意しています。Accessibility Guideもご利用いただけます。これらの冊子は入り口、ビジターセンターでお取りいただくか、次のオンラインでご覧ください。

go.nps.gov/136ojl

身体が不自由な方への対応

Grand Canyon National Parkでの身体の不自由な方への対応に関する情報については、次のサイトをご覧ください。

go.nps.gov/1rtxl2

ペット

ペットは常にひもでつなぎ、リム(崖)の下、建物の中、またはシャトルバスへは連れて行けません。介助動物をリムの下まで連れて行きたい方は、Backcountry Information Centerで登録を済ませてください。South Rimにあるペット預かり施設ではペットの宿泊サービスを提供しています。

go.nps.gov/loxbia

入園料

入園料は公園プロジェクトの支援に使用されます。入園料は乗用車30ドル、オートバイ25ドル、Grand Canyon Railway、園内シャトルバス、個人のラフティングトリップ、徒歩、自転車で入る場合は1人15ドルです。パスはどちらのリムからでも使用でき7日間有効です。入園料は公園入口の料金所、または公園外で運営しているビジネスで料金を払います。National Park Serviceは毎年入園料無料日を設けています。年間パス、現役軍人パス、高齢者パス、障害者パスを含む料金の詳細については次をご覧ください。

go.nps.gov/y5uu6f

サステナビリティ(環境保護)

Grand Canyon National Parkはあらゆる運営に対して持続可能性に取り組んでいます。環境上の影響を踏まえ、公園内ではウォーターボトルを販売していませんが、再利用型のウォーターボトルに給水する給水所を設置しています。リサイクルにご協力ください—リサイクル用の容器はごみ容器と同様に便利な場所に設置してあります。当地の旅行中や他の場所に行かれても、環境保護にご協力ください。詳細については、次をご覧ください。

go.nps.gov/1b2rzt



Grand Canyonへの行き方



自家用車

SOUTH RIM

南方面から — I-40号線をArizona州Williamsで降り、アリゾナ64号線を北へ向かうか、またはUSハイウェイ180号線をArizona州Flagstaff(で降りてアリゾナ64号線との交差点まで進んで北に曲がり、公園南入り口まで行きます。

北方面から — USハイウェイ89号線かアリゾナ160号線に乗り、Arizona州Cameronでアリゾナ64号線に乗ります。アリゾナ64号線で西に向かい、公園西入り口まで行きます。

NORTH RIM

USハイウェイ89A号線をArizona州Jacob Lakeまで行き、アリゾナハイウェイ67号線で南に曲がって公園北入り口へ行きます。

位置*

Grand Canyon Visitor Center
緯度、経度: 36° 03'32"N 112° 06'33"W
UTM座標系 12, NAD 83: 400093 East, 3991074 North

DESERT VIEW WATCHTOWER

緯度、経度: 36° 2'38"N 111° 49'33"W
UTM座標系 12, NAD 83: 425584 East, 3989159 North

NORTH RIM VISITOR CENTER

緯度、経度: 36° 11'51"N 112° 03'09"W
UTM座標系 12, NAD 83: 405379 East, 4006465 North

シャトル・サービス

アリゾナ・シャトル

FlagstaffとGrand Canyonの間を毎日2回運行しているほか、Arizona州Phoenix、Tucson、その他の場所とのシャトル・サービスもあります。

877-226-8060または928-226-8060
arizonashuttle.com

TRANSCANYON SHUTTLE

5月中旬から10月中旬まで、North RimとSouth Rimの間を毎日1往復運行しています。
928-638-2820
trans-canyonshuttle.com

FLAGSTAFF SHUTTLE AND CHARTER

1年を通じて個人またはグループ向けに、Arizona州Flagstaff、ナSedona、Phoenix、Nevada州Las VegasからNorth RimとSouth Rimまでカスタム サービスを運行しています。
888-215-3105または928-814-8341
flagshuttle.com

Tusayan Routeシャトルバス

パークアンドライド: 皆様をご案内

駐車するのに順番を待ったりぐるぐる回ったりする必要がありますか? 夏の込み合う時期は入り口に長い列ができて駐車が難しく、せっかくの旅行の楽しみも台無しです。Tusayanコミュニティの入り口に駐車して、そこから

空港

航空便はArizona州 PhoenixとNevada州Las Vegasまで飛んでいます。便数は限られますが、Arizona州Flagstaffへも運行しています。いずれの空港にもレンタカー会社がありますので、これらの空港からGrand Canyon National Parkまでレンタカーをご利用になるか、PhoenixまたはFlagstaffからのシャトルバスをご予約ください。

グランドキャニオン・エアラインズ(Grand Canyon Airlines)
Nevada州Las Vegas近郊のBoulder CityからArizona州TusayanにあるGrand Canyon Airportまで運行しています。空港からはSouth Rimまではタクシーをご利用ください。Grand Canyon Airportにはレンタカーのサービスはありません。
866-235-9422
grandcanyonairlines.com

列車

アムトラック

Arizona州WilliamsとFlagstaffに停車します。FlagstaffからSouth Rimまではシャトルバスが運行しています。
800-872-7245
amtrak.com

GRAND CANYON RAILWAY

電車はWilliams駅を午前9時30分に発車してGrand Canyon駅に午前11時45分に到着します。そしてGrand Canyon駅を午後3時30分に発車してWilliams駅に午後5時45分に到着します。
800-843-8746
thetrain.com

バス

グレイハウンド・バス

FlagstaffとWilliamsに停車します。
800-231-2222
greyhound.com

*この地域ではGPSが正確に機能しないことがあります。地図や地図帳をご用意ください。

シャトルバスで公園に入りましょう。Tusayan Routeは3月から9月まで運行します。シャトルバスはTusayanで4か所停まってから、皆さまのGrand Canyonの体験が始まるGrand Canyon Visitor Centerまで直行します。列なし、あわてることなし、やきもきすることなし!
go.nps.gov/1nw8ff

気候

現在および年間の天候と道路状況 go.nps.gov/grca_wr



夏季
リム(崖)の上の6月から8月
峡谷の5月から9月

リムでは美しく過ごしやすい季節ですが、峡谷内部は高温となり厳しい暑さになります。高い標高と低い湿度のため、昼から夜になると気温が急激に変化しますので、上着を忘れないでください。峡谷の厳しい暑さの中、十分に用意をしないでハイキングに出かけると危険だけでなく、致命的な事故にさえなりかねません。リムの平均気温は9°C (48°F)から28°C (83°F)、峡谷内部は23°C (72°F)から40°C (104°F)にもなります。

落雷の危険

夏季には、嵐による危険な落雷が多発します。雷鳴が聞こえたら崖の縁から離れてください。木の下に立たないでください。自動車やシャトルバス、また建物の中に避難してください。嵐の間は、シャトルバスは決められた停留所だけにとまり、道端では乗客を乗せませんので、ご注意ください。嵐の最中や過ぎた後は、洪水や落石にも注意してください。



春と秋
リム(崖)の上の4月、5月、9月、10月。峡谷の3月、4月、10月、11月初旬

天候が変わりやすいこの季節には、いろいろな状況に対応できるように備えてください。5月と10月は概ね乾燥した気候ですが、リムでは雪が降ることも稀ではありません。4月下旬から5月はリムでの強風が特徴的です。峡谷はこの季節にふさわしい気候になり、ハイキングに最適の時期となり、キャンプの許可証を取るのが難しくなります。リムの平均気温は0°C (32°F)から17°C (63°F)、峡谷内部は13°C (56°F)から28°C (82°F)にもなります。



冬季
リム(崖)の上の11月から3月
峡谷の12月から2月

South Rimは1年中オープンしていますが、North Rimへの道路は季節最初の大雪とともに閉鎖されます。嵐が通り過ぎるまで、峡谷の景観ははっきり見えなくなります。雪によって浮き彫りにされるその姿は忘れることのできない素晴らしい景色です。Grand Canyon National Parkでは悪天候による入場料の払い戻しはいたしません。South Rimの道路は公園当局によって雪かき作業が行なわれますが、一時的に閉鎖されることもあります。リムの平均気温は-7°C (19°F)から7°C (45°F)、峡谷内部では2°C (36°F)から13°C (56°F)です。



South Rim



駐車場とシャトルバス

South Rimは一年中混雑しています。Grand Canyon Visitor Center近くの駐車場は込み合う時期には、午前10時まで一杯になります。込み合う時期に気を付ける点については、go.nps.gov/gc_tipsをご覧ください。

駐車場はA-Dもご利用いただけます。シャトルバスの停留所は駐車場内やその近くにあります。
go.nps.gov/gc_parking

無料シャトルバスを利用することをご考慮ください。天然ガスを燃料とするシャトルバスは完全にアクセス可能で、人気のあるたくさんのビューポイントや、South Rim沿いのハイキングや自転車のトレイルにも簡単に行けます。
go.nps.gov/gc_shuttle

ビューポイント

美しく、特有な見晴らしの良い高台が数十カ所あります。どのビューポイントも素晴らしい眺めです。

HERMIT ROAD

Hermit Roadは11キロ(7マイル)の距離です。景色の良いビューポイントが9ヶ所、名もない見晴台がたくさんあります。3月1日から11月30日の間だけ、シャトルバスと自転車を利用できます。

DESERT VIEW DRIVE

Colorado Riverに沿って35キロ(22マイル)のドライブで、景色をお楽しみください。Desert View Watchtowerの最上階からは360度の景観をお楽しみいただけます。

COLORADO RIVERの景観

Hermit Road、Desert View Drive沿いのビューポイント、Yavapai PointやMather PointからColorado Riverの景観をご覧ください。

アクティビティー

公園の映画を鑑賞

「Grand Canyon: A Journey of Wonder (奇跡と驚きの旅)」は、Grand Canyon Visitor Centerで正時から30分ごとに上映される22分間の紹介映画です。

パークレンジャーの無料プログラムに参加

このプログラムは毎日予定され、Grand Canyonについて良く知ることができます。パークレンジャーのプログラムについての詳細は、ビジターセンター、またはウェブサイト：go.nps.gov/gc_programsでご確認ください。

ハイキング

リムと峡谷内部の日帰りハイキングについてのご案内は、13ページをご覧ください。トレイルへは無料シャトルバスをご利用いただけます。

サイクリング

Greenway Trailで森を抜けて、峡谷の崖に沿って走ることができます。
go.nps.gov/1v2hmb



South Rimのサービスと施設



インフォメーション

National Park ServiceはSouth Rimで数ヶ所のビジターセンターを運営し、職員を置いています。センターは1年中毎日オープンしていますが、営業時間は季節によって異なります。

VILLAGE

Grand Canyon Visitor Center

センターではGrand Canyonについての映画(無料)や展示をご利用いただけますので、ぜひお立ち寄りください。Mather Pointへのアクセスに便利です。

Backcountry Information Center

峡谷内部へのハイキングについての情報のほか、バックカントリーの情報や許可証も取得できます。

Kolb Studio

1904年に修復されたコーブ(Kolb)兄弟の住居兼写真館で展示をお楽しみください。

Verkamp's Visitor Center

Villageで最古の建物で、このコミュニティーの100年以上の歴史に触れてみませんか。

Yavapai Geology Museum

3D地図と展示が、窓ガラスを通して目の前に広がる地質学の歴史についての疑問に答えしてくれるでしょう。

DESERT VIEW

Desert View Watchtower

古代プレブロに触発されたMary Jane Colterの建築物からGrand CanyonやPainted Desertの壮大な眺めを望むことができます。

Tusayan Museum and Ruin

当時栄えたアメリカインディアン・コミュニティーの過去から現在にいたる生活を垣間見ることができます。Desert Viewから西に4.8キロ(3マイル)の場所にあります。



キャンプ場

公園内

Desert View Campground (NPS)

\$12/泊、電源・水道なし。利用可能最大車両全長:9.1m(30フィート)。4月中旬から10月中旬までオープンしており、先着順の利用となります。予約は受け付けません。Villageから西に35キロ(22マイル)の場所にあります。

Mather Campground (NPS)

\$18/泊、電源・水道なし、給排水可能。利用可能最大車両全長:9.1m(30フィート)。通年でオープンしており、4月から10月にご予約を強くお勧めします。11月下旬から3月初旬は先着順の利用となります。

877-444-6777

recreation.gov

Trailer Village (Delaware North Companies)

RVで通り抜けできるドライブウェイの区画、電源・水道が利用できるRV専用キャンプ場です。予約をお勧めします。1年中オープン。

877-404-4611

visitgrandcanyon.com

公園外、ARIZONA州TUSAYAN

Camper Village (民間運営)

電源・水道あり。コイン式シャワー、洗濯、プロパンガス、給排水可能、店舗がそろっています。1年中オープン。

928-638-2887

grandcanyoncampervillage.com

Ten-X Campground (Kaibab National Forest)

電源・シャワーなし。ほとんどの個人区画は申し込み順。個人区画の一部およびすべてのグループ区画は要予約。5月~9月オープン。

予約: 877-444-6777 または

recreation.gov

情報: 928-638-2443



宿泊施設

公園内

一年のほとんどが施設がいっぱいになる傾向がありますので、お早めにご予約ください。オフシーズンの料金あり。

Delaware North Companies Parks & Resorts Yavapai Lodgeに宿泊施設あり。

877-404-4611 visitgrandcanyon.com

Xanterra Parks & Resorts

El Tovar Hotel, Bright Angel Lodge, Kachina Lodge, Maswik Lodge、およびThunderbird Lodgeに宿泊施設あり。

888-297-2757 grandcanyonlodges.com

ARIZONA州TUSAYANの公園外

Best Western Grand Canyon Squire Inn

800-937-8376 または 800-622-6966

grandcanyonsquire.com

Canyon Plaza Resort

800-995-2521; ペット可

grandcanyonplaza.com

The Grand Hotel

888-634-7263

grandcanyongrandhotel.com

Holiday Inn Express

888-473-2269

gcanyon.com

Red Feather Lodge

800-538-2345; ペット可

redfeatherlodge.com

7 Mile Lodge

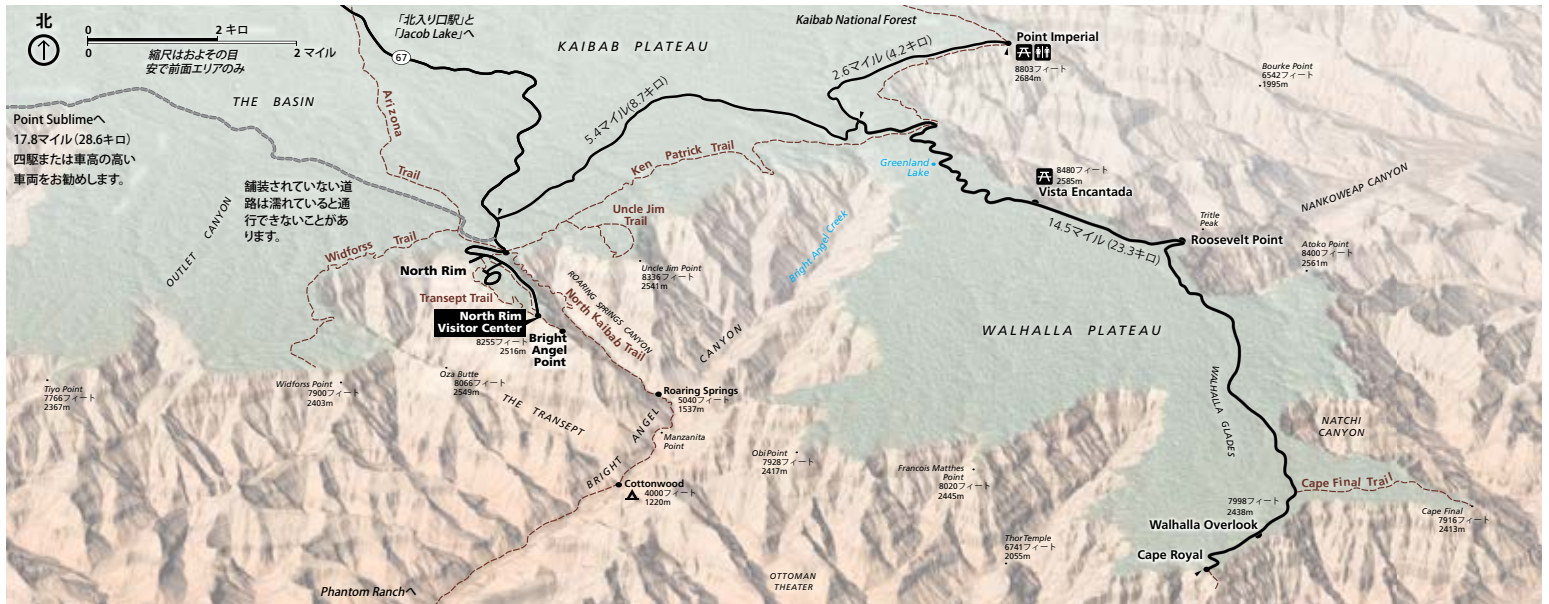
928-638-2291; 予約不要

その他のサービス

Villageではレストラン、ギフトショップ、郵便局、銀行、雑貨店、自動車修理店、ペットホテル、コインランドリー、シャワー、タクシーなど各種サービス利用可。go.nps.gov/o2ib4w

Arizona州Tusayanにレストラン、ギフトショップ、食料品店、ガソリンスタンドあり。

North Rim



インフォメーション

South Rimと比べて訪問客が少ないNorth Rimでは、落ち着いて静かな峡谷の景色を楽しむことができます。North Rimの施設は5月中旬に開き、10月中旬に閉鎖されます。

NORTH RIM VISITOR CENTER

展示やパークレンジャーの話を楽しんだり、Grand Canyon Associationが運営する書店を訪れたりできます。

BACKCOUNTRY INFORMATION CENTER

管理棟の中にあり、峡谷内部へのハイキングの情報を得たり、バックカントリーの情報や泊りがけハイキングの許可証を取得することができます。

アクティビティー

パークレンジャーの無料プログラムに参加
このプログラムは毎日予定され、Grand Canyonについて良く知ることができます。North Rim ポケットマップまたはgo.nps.gov/gc_activitiesでプログラムの詳細をご覧ください。

景観の鑑賞

Grand Canyon Lodge、リムに沿ったトレイル、Walhalla Plateauから峡谷の景観を味わってください。

ハイキング

リムと峡谷内部の日帰りハイキングについてのご案内は、13ページをご覧ください。

サイクリング

特に掲示のない限り、自転車はすべての道路で乗ることができます。トレイルについては、Bridle PathとArizona Trail以外は乗り入れが禁止されています。

ドライブで行くビューポイント

POINT IMPERIAL

ビジターセンターから18キロ(11マイル)の場所にあり、片道20分のこの美しい景観のドライブでは、Mount HaydenやMarble Canyonが眺望できます。

CAPE ROYAL

ビジターセンターから37キロ(23マイル)の場所にあり、Angels Windowのほか、Walhalla Gladesにあるプエブロ部族先祖の遺跡を鑑賞できます。片道45分のこのドライブでは、観光に十分な時間をお取りください。

注記: 全長9m (30フィート) を超す車両は、Point ImperialとCape Royalに向かう道路への乗り入れをお勧めしません。

North Rimでご利用いただけるサービスと施設



キャンプ場

公園内

North Rim Campground (NPS)

\$18~\$25/泊電源なし、ゴミ捨て場あり。滞在は季節あたり7日までです。キャンプ場はほとんど満員になってしまうので、事前の予約を強くお勧めします。

877-444-6777

recreation.gov

公園外

DeMotte Campground (US Forest Service)

North Rimから北28キロ(18マイル)。 $\$18$ /泊、電源なし。予約なし。オープン期間5月15日から10月15日まで。全区画の半分は予約受付可: 877-444-6777 または

recreation.gov

情報: 928-643-7395

fs.usda.gov

Jacob Lake Campground (US Forest Service)

North Rimから75キロ(45マイル)北にあります。 $\$18$ /泊、電源なし。オープン期間5月15日から10月15日まで。グループ区画の予約: 877-444-6777 または

recreation.gov

情報: 928-569-2333 または

fs.usda.gov

Kaibab Camper Village (民間運営)

Arizona ハイウェイ67号線沿いJacob Lakeから0.5キロ(0.25マイル)南にあります。5月15日から10月15日までオープン、電源あり。

928-643-7804

オフシーズン期間中の連絡先: 928-526-0924

フリーダイヤル (Arizona州以外): 800-525-0924

kaibabcampervillage.com



宿泊施設

公園内

Grand Canyon Lodge

時間に十分余裕を持って、Forever Resortsからご予約ください。宿泊当日の空き状況については、ロッジに直接お問い合わせください。

877-386-4383

grandcanyonforever.com

公園外

Kaibab Lodge

North Rimから北に30キロ(18マイル)にあり、5月中旬から10月下旬までオープン。レストランなどのショップあり。

928-638-2389

kaibablodge.com

Jacob Lake Inn

North Rimから北に75キロ(45マイル)のArizona州Jacob Lakeにあり、1年中オープンしています。レストラン、ショップ、ガソリンスタンド(毎日24時間ポンプでの支払いが可能)があります。プロパンガスもあります。

928-643-7232

jacoblake.com



飲食施設

公園内

Grand Canyon Lodgeダイニングルーム

峡谷の景観が臨めます。ディナーは予約をお勧めします。毎日営業。

Deli in the Pines

Grand Canyon Lodge複合施設の中にあり、毎日営業しています。

Roughrider Saloon

Grand Canyon Lodge複合施設の中にあり、毎日営業しています。

コーヒーショップ

Roughrider Saloonの中にあり、朝はコーヒー、ベーグル、パン、焼きたての食品、その後は軽食、アペタイザー、カクテルをご提供しています。

チャックワゴン・ブッフエ (Chuckwagon Buffet)

Grand Canyon Lodge内にあります。食べ放題または1回限りのチケットを購入して、ホールで食事を盛ってペランダに運びます。

その他のサービス

North Rimでは、燃料、自動車整備工場、ランドリー、シャワー、郵便局等、多様なサービスを提供しています。

go.nps.gov/o2ib4w

観光ツアー

遊覧飛行

遊覧飛行はすべて、South Rim近郊のArizona州 TusayanにあるGrand Canyon Airportから出発します。複数の会社が固定翼機やヘリコプターによるツアーを毎日実施しています。

固定翼機

グランドキャニオン・エアラインズ (Grand Canyon Airlines)

866-235-9422

grandcanyonairlines.com

ウェストウインド・エアー・サービス (Westwind Air Service)

888-869-0866

westwindairservice.com

ビジョン・エアラインズ (Vision Airlines)

800-256-8767

visionholidays.com

ヘリコプター

グランドキャニオン・ヘリコプターズ (Grand Canyon Helicopters)

855-326-9617

grandcanyonhelicoptersaz.com

マベリック・ヘリコプターズ (Maverick Helicopters)

888-261-4414

maverickhelicopter.com

パピヨン・グランドキャニオン・ヘリコプターズ (Papillon Grand Canyon Helicopters)

888-635-7272

papillon.com

ラバ・ツアー

ラバ・ツアーは毎日、日中に行われるものと峡谷に一泊で行くものがあります。

詳しい情報は次をご覧ください。

go.nps.gov/14jx4c

SOUTH RIM

Xanterra Parks & Resorts

303-297-2757または888-297-2757

grandcanyonlodges.com

NORTH RIM

グランドキャニオン・トレイル・ライド (Grand Canyon Trail Rides)

435-679-8665

canyonrides.com

レンタル自転車

4月1日から10月31日までの間、レンタル自転車でもリムまでのセルフガイドのサイクリングをお楽しみいただけます。ガイド付きのツアーもあります。車椅子のレンタルのほか、携帯用の軽食も1年中で用意しています。レンタル場はGrand Canyon Visitor CenterとMather Pointの近くにあります。

Bright Angel Bicycles

928-638-3055

bikegrandcanyon.com

バス・ツアー

Hermits RestやDesert ViewまでのSouth Rimツアーのほか、日の出・日の入りツアーが毎日実施されています。バスに乗ってゆったりと峡谷の景色を眺めながら、ガイドによる歴史や地質学の説明に耳を傾けませんか。車椅子のお客様には車椅子ごとで乗車いただけるコーチ型バスをご利用いただけますが、予約が必要です。

Xanterra Parks & Resorts

303-297-2757または888-297-2757

grandcanyonlodges.com



観光ツアー

リバー・アドベンチャー

Grand Canyonを横切るColorado Riverの川下りで、究極のアドベンチャーと人生が変わるような体験をしてみませんか。時間と予算に応じて、さまざまな川下りのオプションが用意されています。

日帰り商業運行ツアー

3月1日から11月30日までの期間、Glen Canyon DamからLees Ferryまで、24キロ(15リバーマイル)の川下りを楽しむ半日または1日ツアーです。

Colorado River Discovery

888-522-6644
raftthecanyon.com

3~18日間商業運行ツアー

次の会社が、Lees Ferryからダイヤモンド・クリーク(Diamond Creek)までの364キロ(226リバーマイル)を、Grand Canyonを横切って下る3日から19日間のリバー・ツアーを提供しています。これらの会社は、大型のエンジン付きボート、オール付きボート、櫂こぎボート、ドーリー小型船などのさまざまなツアーを実施しています。

アラマーク・ウィルダネス・リバー・アドベンチャーズ (Aramark-Wilderness River Adventures)

800-992-8022
riveradventures.com

アリゾナ・ラフト・アドベンチャーズ (Arizona Raft Adventures)

800-786-7238
azraft.com

アリゾナ・リバー・ランナーズ (Arizona River Runners)

800-477-7238
raftarizona.com

キャニオン・エクスプロレーションズ/ キャニオン・エクスペディションズ

(Canyon Explorations/Canyon Expeditions)
800-654-0723
canyonexplorations.com

キャニオニアーズ・インク(Canyoneers, Inc.)

800-525-0924
canyoneers.com

コロラド・リバー・アンド・トレイル・エクスペディションズ・インク (Colorado River & Trail Expeditions, Inc.)

800-253-7328
crateinc.com

グランドキャニオン・ドーリーズ (Grand Canyon Dories)

800-346-6277
oars.com/grandcanyon/dories.html

2~5日間峡谷下流ツアー

ダイヤモンド・クリーク(Diamond Creek)からレイク・ミード(Lake Mead)までの84キロ(52リバーマイル)は、プライベートでのリバー・ツアーが認められています。許可証はツアーの1年前から先着順に取得できます。National Park Serviceではコロラド川のこの部分に対して許可証手数料を課しませんが、Hualapai 部族がその保護地域内の航行に対して通行料を課しています。詳しい情報と許可証申請は次でご確認ください。go.nps.gov/sxsoub

グランドキャニオン・エクスペディションズ (Grand Canyon Expeditions Co.)

800-544-2691
gcex.com

グランドキャニオン・ホワイトウォーター (Grand Canyon Whitewater)

800-343-3121
grandcanyonwhitewater.com

ハッチ・リバー・エクスペディションズ (Hatch River Expeditions)

800-856-8966
hatchriverexpeditions.com

O.A.R.S. Grand Canyon

800-346-6277
oars.com

アウトドア・アンリミテッド(Outdoors Unlimited)

800-637-7238
outdoorsunlimited.com

ツアー・ウェスト(Tour West)

800-435-9107
twriver.com

ウェスタン・リバー・エクスペディションズ (Western River Expeditions)









866-904-1160
westernriver.com

12~25日間プライベート・ツアー

公園当局は、リバー・ツアーの参加を希望する方々が定期運行の定員数よりもはるかに多いことから、Lees Ferry から Diamond Creek までの非定期運行許可証を均等に発行しています。毎年2月に主な抽選が行われ、翌年の出発日の大部分が割り当てられます。キャンセルされたツアーを再び割り当てるために、その後も年末まで抽選が追加で行われます。
go.nps.gov/ig4s55

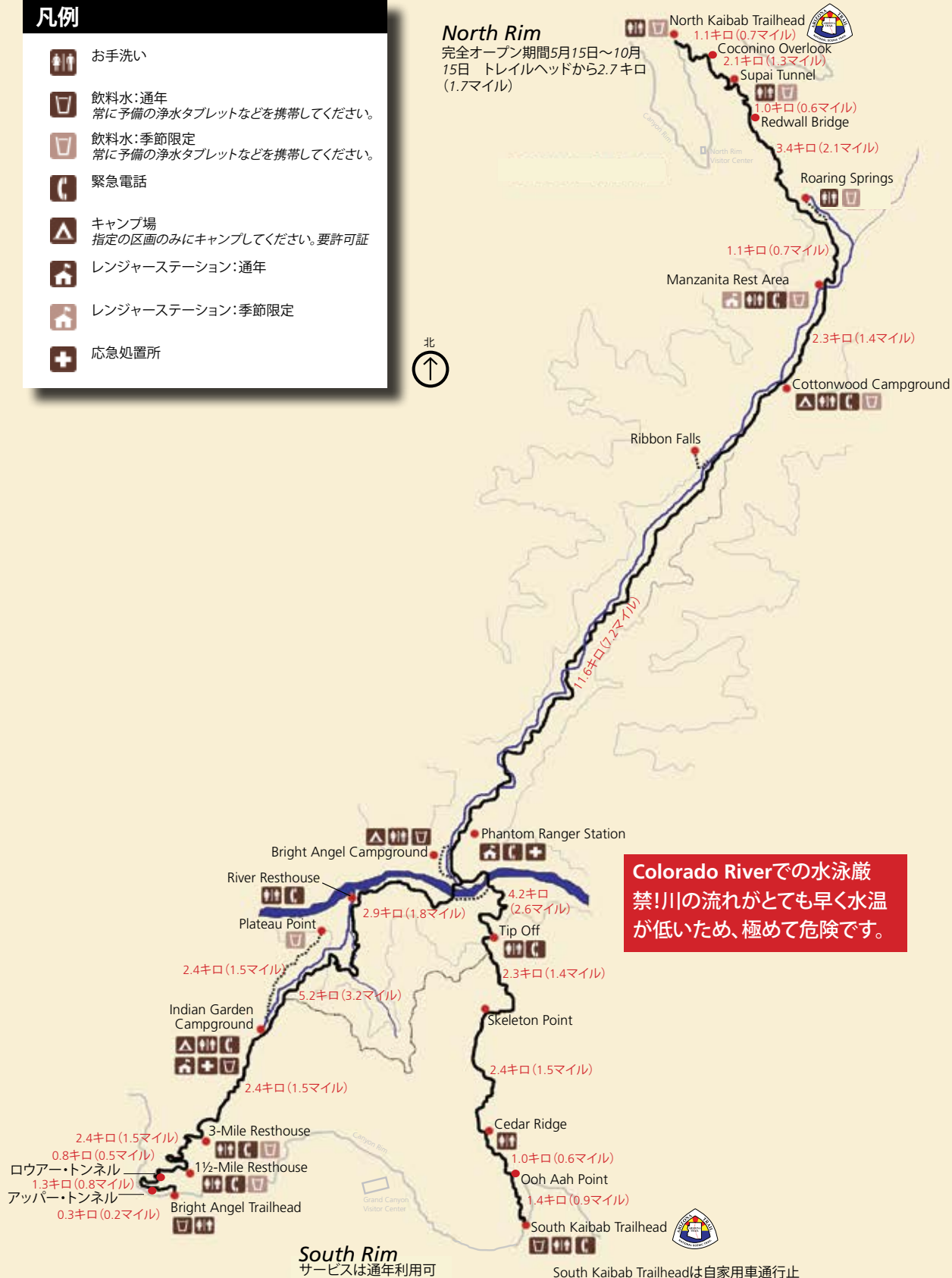
ハイキングマップ

凡例

-  お手洗い
-  飲料水: 通年
常に予備の浄水タブレットなどを携帯してください。
-  飲料水: 季節限定
常に予備の浄水タブレットなどを携帯してください。
-  緊急電話
-  キャンプ場
指定の区画のみにキャンプしてください。要許可証
-  レンジャーステーション: 通年
-  レンジャーステーション: 季節限定
-  応急処置所

North Rim

完全オープン期間5月15日~10月15日
トレイルヘッドから2.7キロ(1.7マイル)



Colorado Riverでの水泳厳禁!川の流れがとても早く水温が低いため、極めて危険です。

South Rim
サービスは通年利用可

South Kaibab Trailheadは自家用車通行止め。無料シャトルバスをご利用ください。

日帰りハイキング

Grand Canyonでのハイキングは、人生を変えるほどの体験としていつまでも思い出に残ります。そしてきちんとした計画がハイキングの思い出を楽しいものしてくれます。ハイキングのヒントについては14ページをご覧ください。

Colorado Riverまでの往復日帰りハイキングは危険なため、お勧めできません。夏は暑さで命を奪われる危険もあります。また冬は、低温でトレイルも滑りやすく、事故が起きたり低体温症に襲われることがあります。

泊りがけでハイキングをする場合は、15～16ページを参照して、Backcountry Information Centerに連絡を取り、許可証を取得してください。

	目的地	往復の距離	往復の所要時間	標高差	備考
South Rim					
Rim Trail					
大部分が平坦で、車椅子で移動できる部分が多くあります。歩きやすく、比較的単調な景色です。Hermits Restから東に向かってリムを進み、South Kaibab Trailheadまで行きます。ビューポイントから出発したり、無料のシャトルバスを利用したりして、自分に合ったコースにできます。ルート情報については、South Rimポケットマップをご覧ください。	リム沿いに21キロ(13マイル)	調整が可能	15分から全日	200フィート 60 m	Monument Creek Vistaの東側からPowell Pointまでの砂利道を除いて、ほとんどが舗装道路
Bright Angel Trail					
トレイルは、Bright Angel Lodgeの西から出発して峡谷に下っていく急勾配の人気コースです。トレイルの上の方は、午後になると日陰の部分ができます。Indian Gardenでは配水管の状態によっては、通年で飲料水を補給することができます。	1½-Mile Resthouse	3マイル 4.8 キロ	2～4時間	2,112フィート 644 m	お手洗い 飲料水 5月～10月
	3-Mile Resthouse	6マイル 9.6 キロ	4～6時間	2,112フィート 644 m	お手洗い 飲料水 5月～10月
	Indian Garden	9.2マイル 14.8 キロ	6～9時間	3,060フィート 933 m	飲料水(通年) お手洗い
South Kaibab Trail					
トレイルはSouth Kaibab TrailheadにあるYaki Pointの南側から始まるので、スタート地点へは無料のシャトルバスをご利用ください。比較的短距離で急勾配のハイキングですが、景色は最高です。飲料水の補給はできません。トレイルの上の部分は、ほとんど、あるいはまったく日陰がなく、午後には日差しが厳しくなります。折り返し地点を示す標識がない場合があります。	Ooh Ahh Point	1.8マイル 2.9 キロ	1～2時間	600フィート 180 m	飲料水なし 最初に東をご覧ください
	Cedar Ridge	3マイル 4.8 キロ	2～4時間	1,140フィート 347 m	飲料水なし お手洗い
	Skeleton Point	6マイル 9.6 キロ	4～6時間	2,040フィート 622 m	飲料水なし 馬繋ぎ場
North Rim					
Bright Angel Point					
コースは短時間の舗装道路で、峡谷の見事な景観をご覧ください。トレイルは、ビジターセンターの横の駐車場にある丸太小屋、またはGrand Canyon Lodgeの裏のポーチが出発点になります。このトレイルでは車椅子の移動はできません。	Bright Angel Point	0.5マイル 0.8 キロ	30分	200フィート 60 m	飲料水なし
Widforss Trail					
リム沿いの短距離のコースですが、森林と峡谷の景色が混ざり、とても満足できるハイキングコースです。Cape Royal に向かう道の0.4キロ(0.25マイル) 南側にある砂利道を1.6キロ(1マイル) 歩いて、スタート地点(トレイルヘッド)に到着します。	Widforss Point	9.6 マイル 15.5 キロ	6時間	200フィート 60 m	飲料水なし スタート地点(トレイルヘッド)にトレイルの案内パンフレットあり
North Kaibab Trail					
スタート地点(トレイルヘッド)はGrand Canyon Lodgeの3キロ(2マイル)北にあります。このトレイルは急勾配で森林から始まりますが、すぐに峡谷に下っていきます。ラバと出会うこともあります。春季のトレイルのオープンは修復のために遅れる場合があります。	Coconino Overlook	1.4マイル 2.3 キロ	1～2時間	800フィート 245 m	飲料水なし 広大な展望
	Supai Tunnel	4マイル 6.4 キロ	3～4時間	1,450フィート 445 m	飲料水 5月～10月

ハイキングのヒント

ハイキング持ち物リスト:

飲料水

ハイキングの難度と時間によっても異なりますが、少なくとも2リットル。配水管が壊れていたり修理中だった場合のために、水処理フィルターを必ず携帯してください。

食料品

塩分の多いスナック菓子、高カロリーの食品

応急処置用キット

処方薬、水ぶくれの処置薬、ダクトテープ、ポケットナイフ。

マップまたはトレイルガイド

トレイルの状態や水があるかなど、トレイル様子を調べます。

懐中電灯またはヘッドランプ

計画とは異なり、暗くなってからハイキングすることになるかもしれないので、予備の電池。携帯電話では十分な照明になりませんし、充電が切れてしまいます。

日焼け防止用品

日焼け止め剤、つば広帽、サングラス。

連絡手段

怒鳴り声、笛、非常用鏡、携帯電話 — 携帯電話のサービスには限りがありますが、役立つかもしれません。

簡易シェルター

軽量の防水シートは日よけやシェルターにもなります。

天候に応じた服装

天候に合わせて調節できるように重ね着をし、靴底のしっかりした、履きなれたハイキングブーツを履きましょう。膝の衝撃を軽減するために、ハイキングボールの使用をお勧めします。

危険です!

川までの日帰りハイキング

厳しい天候、距離の長さ、片道1,500 m (5,000 フィート)に近い標高差があることから、川までの往復ハイキングを日帰りでするのは絶対にやめてください。

健康上のリスク

暑さによる病気、低体温症、脱水症、そして電解質平衡障害の症状や対処法をしっかりと理解しておきましょう。

無謀な行動

行き過ぎた計画を立ててペースを崩したり、自分たちの安全や健康をよく考えないことが多く見られます。具合が悪くなったり、気分が優れないと感じたときには休むことが必要です。上りは下りの2倍の時間がかかることを頭に入れておきましょう。

水泳禁止

Colorado Riverは水流が速く幅が広い上に、年間を通じて水温が低い(8°C/46°F)川です。川での水泳は厳禁です。溺れ死んでしまいます!

石投げ厳禁

リムの縁から石などの物を投げたり、近道をするために岩を崩すと、下にいるハイカーや野生動物にケガをさせることがあります。

上手なハイキングの楽しみ方

計画

知識、準備、そして良い計画です。Grand Canyonでは自分で身を守らなければなりません。ハイキングの前には必ず天候やトレイルの状況をチェックしてください。

水分と一緒に食べ物を摂取

水やスポーツドリンクを飲むときには必ず一緒に食べ物を口に入れるようにしましょう。

休憩

最低1時間に1回は腰を下して、足の位置を高くし、10分間の休憩を取りましょう。具合が悪くなったら、良くなるまで十分に休んでください。

LEAVE NO TRACE (形跡を残さない)

文字通り峡谷に自分の跡をしっかりと残してしまうハイカーがいます。岩壁に落書きする代わりに友人に葉書を書きましょう。トイレトーパーも含め、ゴミは持参したゴミ袋に入れて持ち帰りましょう。野生動物にはエサをやらないようにし、食べ物に慣れている動物たちから自分の食べ物を守ってください。

常に人と一緒に行動し、自分の計画に従い、助けが必要になった場合のためにどこに、どうやって助けを求めるかを確認しておきましょう。

安全なハイキングに関する情報

夏季

go.nps.gov/iopezu

冬季

go.nps.gov/1fx2nh



バックパッキング

Backcountry Information Centers

連絡先

郵便: Grand Canyon Permits Office
National Park Service
1824 S. Thompson St., Suite 201
Flagstaff, Arizona 86001 USA

Eメール: grca_bic@nps.gov

ファックス: 928-638-2125

電話: 928-638-7875、回答
月曜日～金曜日
山岳部標準時間午後8時～5時

バックカントリーに関する情報:
go.nps.gov/1lvc55



SOUTH RIM

営業時間: 毎日
午前8時～正午/午後1時～5時
通年



NORTH RIM

営業時間: 毎日
午前8時～正午/午後1時～5時
5月中旬から10月中旬
管理棟内

許可証が必要ですか？

Grand Canyon National Parkは、以下を含むすべての泊りがけのバックカントリーキャンプに対して、許可証の取得を義務付けています。

- ・ ハイキング
- ・ 乗馬
- ・ クロスカントリースキー
- ・ 川下りの乗客による川岸でのハイキング
- ・ キャンプ場として運営されている場所以外のリムでのキャンプ

日帰りハイキング、日帰り乗馬ツアー、リバー・ツアー、ラバ・ツアー、およびPhantom Ranchの宿舎やキャビンでの宿泊には、バックカントリー許可証は必要ありません。

申請方法

泊りがけのバックカントリー滞在に関する許可証はすべて、Backcountry Information Centerで取得してください。公園当局は、ファックス、郵便、または直接の申請書のみを受け付けますが、電話やEメールでの申請は受け付けていません。

許可証料金

許可証1件につき10ドルに加え、Rimの下方にキャンプする場合は1人または家畜1匹につき1泊8ドル、Rimの上方にキャンプする場合は1グループにつき1泊8ドル。要望が拒否された場合は料金は課されません。

バックカントリー許可証の料金には公園入園料は含まれず、いったん許可証が発行されると払い戻しはありません。最低4日前までの取り消しについては、1年間有効のハイカークレジット(10ドルの取り消し料を差し引き)が発行されます。



バックパッキング

申請の時期

Backcountry Information Centerが考慮する、最も早い時期の事前許可証の申請は提案される開始月から4か月前の月の最初の日です。

公園当局は早い時期の事前許可証を、提案される開始月から4か月前の月の最初の日からおよそ10日前から受け取り始めます。月の最初の日、山岳部標準時間午後5時までに受け取った最も早い考慮申請書は順不同で処理されます。いったんこの処理が完了すると、後日に受け取ったすべての申請書が受け取った順番に考慮されます。

申請はお早めに!人気の高い区域/キャンプ区画は許可申請ができる最初の月の最初の週にいっぱいになります。口頭で直接行う許可申請の場合、開始日が1~3か月後の場合のみ考慮されます。

書式での申請の場合、提案される開始日が21日以下には許可証は発行されません。この期間の申請は、直接事務所を訪れる場合のみ可能です。

許可証の発行

Grand Canyon National Parkは、書式での申請に対して米国郵便のみで回答します。処理のために最低3週間の余裕をもって申請してください。公園当局は、キャンプ場に空きがあり、料金要件がすべて満たされている申請に対して許可証を発行し、ツアーリーダー宛てに郵送します。郵便で申請が却下された場合には、日帰りのハイキングに変更するか、直前にBackcountry Information Centerを訪れて当日駆け込み申請を試みることができます。

コリドーキャンプ場への駆け込み申請

South Rim および/または North Rim Backcountry Information Centerでは、(Indian Garden、Bright Angel、およびCottonwood Campgroundなどの)コリドーキャンプ場(Corridor Campgrounds)に関して、限定数の当日駆け込み申請を受け付けます。この駆け込み申請は1泊~2泊連泊する場合で直接、個人にのみ発行され、ハイキングの開始日から1日以上前には購入できません。

キャンプ区域

Grand Canyon National Parkでは、バックカントリーをそれぞれ数百エーカーから数千エーカーまでのキャンプ区域に区切っています。各キャンプ区域には、面積、キャンプ用の区画数、環境へ配慮、管理上の区割り、およびその沿革を考慮して宿泊定員が設けられています。キャンプ区域のリストとその他の情報については、go.nps.gov/whgm99をご覧ください。

滞在期間

Bright Angel、Indian Garden、Cottonwood、Hermit、Monument、Horseshoe Mesa、およびTapeatsの各キャンプ区域でのキャンプは、1回のハイキングで1区画または1キャンプ場につき2泊(連泊または間隔を空けて)に制限されています。但し唯一の例外として、11月15日から2月28日までの期間は、Bright Angel、Indian Garden、またはCottonwoodの各キャンプ場のみ4泊まで滞在できます。上にあげた7ヶ所のキャンプ区域以外では、滞在は区域ごとに最長7泊までに制限されていますが、旅行全体の期間には制限はありません。

グループのサイズ

グループの人数は11名以下に制限されています。大きなグループ(7名から11名)よりも小グループ(1名から6名)の方に多くの許可証が割り当てられているので、グループの人数を制限することで、許可証が取得しやすくなります。同じ日に同じキャンプ場やキャンプ区域で複数の許可証を取得すると、すべての許可証が無効になるのでご注意ください。

ハイキング出発月:

書式による申請受付開始日:

この日の山岳部標準時間午後5時まで受け取った要請は最も早く考慮されます。

口頭で直接行う許可申請の受取期日:

1月	8月20日	9月1日	10月1日
2月	9月20日	10月1日	11月1日
3月	10月20日	11月1日	12月1日
4月	11月20日	12月1日	1月1日
5月	12月20日	1月1日	2月1日
6月	1月20日	2月1日	3月1日
7月	2月20日	3月1日	4月1日
8月	3月20日	4月1日	5月1日
9月	4月20日	5月1日	6月1日
10月	5月20日	6月1日	7月1日
11月	6月20日	7月1日	8月1日
12月	7月20日	8月1日	9月1日

体験プログラム

教師

遠足、クラスレンジャー、遠隔学習、および教師ワークショップ幼稚園から12年生向けの教育指導、公園レンジャー指導カリキュラムによる遠足、教室内プレゼンテーション、及びライブ2方向ビデオ遠隔学習プログラムにGrand Canyonを使用します。生徒たちは地学、生態学、および人間の歴史に関する概念を実際の現場で経験します。

928-638-7931

nps.gov/grca/learn/education

大学生

GRAND CANYON 学期

Grand Canyon National ParkはNorthern Arizona University および Prescott Collegeと連携してユニークな学期プログラムを提供します。Grand Canyon学期はGrand Canyonを教室及び研究室とし、学生は現場経験に専念します。

現場経験を統合した学究は類まれな学習環境を提供します。

nau.edu/Honors/GCS/

prescott.edu/academics/certifications/a-grand-canyon-semester.php

ボランティア

ひと味違った滞在はいかがですか。GRAND CANYONでボランティア活動しましょう!

Grand Canyonでは、訪問客向けサービスを充実させるための活動から公園の資源保護保全のための専門知識の提供まで幅広い活動で貢献することができます。

Grand Canyon National Parkでの最新のボランティア機会については、volunteer.gov をご覧ください。

植物プログラム

National Park Serviceの植物プログラムに参加して、Grand Canyon National Parkに自生する植物群落を再生し、その生態系の健全性を守りませんか。このプログラムのボランティア機会や宿泊に関する情報は、植物プログラム・ボランティア・コーディネーター 928-638-7753までお問い合わせください。

Junior Ranger

Grand Canyon National Parkと他の250を超える国立公園では、Junior Rangerを無料で提供しています。Grand Canyonでは4歳以上のお子様を対象として、National Park ServiceビジターセンターでJunior Rangerのブックレットを配布しています。お子様とJunior Rangerになって楽しい思い出を作りませんか。年齢制限はありません!プログラムは、Phantom Ranch、Indian Garden、South Rimでは通年、North Rimでは夏季のみ行われています。

参加方法

無料のパークレンジャー・プログラムに参加しましょう。年齢ごとに設けられた4つのアクティビティを完成させます。完成したブックレットをGrand Canyonビジターセンターにご持参いただきますと、Junior Rangerの公式認定書とバッジを差し上げます。



国立公園の周辺

Kaibab National Forest

South RimとNorth Rimの両方を囲むこの国有林で、ユニークな体験をしてみませんか。
fs.usda.gov/main/kaibab/home

SOUTH RIM

Tusayan Ranger District
176 Lincoln Log Loop
PO Box 3088
Grand Canyon,
Arizona 86023 USA
928-638-2443

NORTH RIM

North Kaibab Ranger District
430 South Main Street
PO Box 248
Fredonia, Arizona 86022 USA
928-643-7395




写真提供: U.S. Forest Service,
Kaibab National Forest南東地区

Havasupaiインディアン保護地域

ハバースパイ部族の土地はVillageから西へおよそ310キロ(190マイル)のColorado River南岸に位置し、支流の広範な渓谷を擁しています。保護地域はGrand Canyon National Parkの境界の外にあり、部族が管理しています。スーパイ(Supai)のVillageへは、13キロ(8マイル)のハイキングか乗馬で行きます。ハイキングの許可あるいはスーパイ(Supai)にあるロッジの予約は以下にご連絡ください。

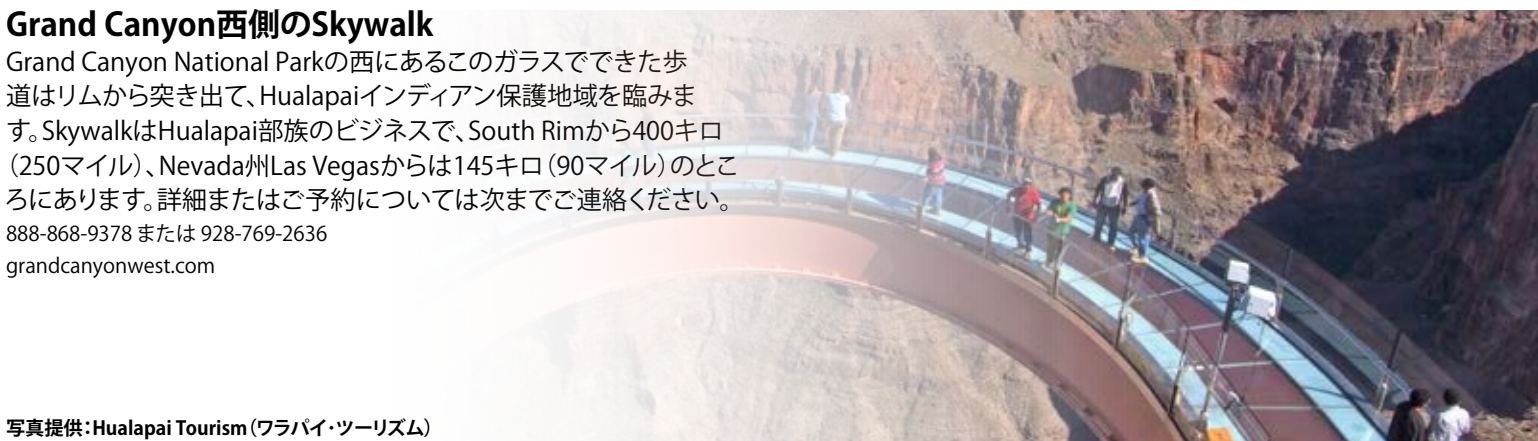
928-448-2121 ツーリスト・オフィス
928-448-2111 宿泊
havasupai-nsn.gov



Grand Canyon西側のSkywalk

Grand Canyon National Parkの西にあるこのガラスのできた歩道はリムから突き出て、Hualapaiインディアン保護地域を臨みます。SkywalkはHualapai部族のビジネスで、South Rimから400キロ(250マイル)、Nevada州Las Vegasからは145キロ(90マイル)のところにあります。詳細またはご予約については次までご連絡ください。

888-868-9378 または 928-769-2636
grandcanyonwest.com



写真提供: Hualapai Tourism (ワラパイ・ツーリズム)

国立公園のパートナー



Grand Canyon Association

サムシング・グランド -- 大きな輪の仲間に入りませんか
あなたもGrand Canyon National Parkに貢献できます!

Grand Canyon Association (GCA) は皆様のサポートをいただき、すべての訪問者の方々にGrand Canyonの荘厳な驚異の姿をお楽しみいただける多彩なプロジェクトやプログラムへの支援を行っています。

公園の非営利公式パートナーとして、GCAはNational Park Serviceとの協力のもと、公園内の7ヶ所で書店を運営しています。これらの書店でのご購入は、新しい展示、科学研究、トレイルの修復、野生生物の観察、生態系の回復、芸術活動への支援、Junior Rangerおよび教育プログラム、そして歴史的建造物の保護のための資金源の一部となっています。

Grand Canyon Field Instituteで新たな公園を発見しませんか。
ハイキングやバックパッキングからヨガや写真まで、公園のさまざまな場所で開かれるクラスにご参加いただくことができます。詳細については、866-471-4435までお電話いただくか、次をご覧ください。
grandcanyon.org/fieldinstitute

Grand Canyonをご自宅にGrand Canyon Associationにご入会ください。メンバーになると特典や割引があります。詳しくは、GCAの書店またはフリーダイヤル800-858-2808までお問い合わせいただくか、www.grandcanyon.orgをご覧ください。



Bright Angel Bicycles (ブライト・エンジェル・バイシクルズ) は、Grand Canyon Visitor Center近くでレンタル自転車とお食事のサービスを提供しています。



Canyon Trail Rides (キャニオン・トレイル・ライドズ) は、North Rimを訪れる方々にラバによる峡谷へのツアーを提供しています。



Delaware North Companies Parks & Resorts はDesert Viewにサービス業務を提供し、Yavapai Lodge、Trailer Village、およびCanyon Village Marketを運営します。



Forever Resortsは、North RimでGrand Canyon Lodge、ショップ、およびレストランを運営しています。



GRAND CANYON Railway®

Grand Canyon Railwayは、Arizona州ウィリアムズ市とSouth RimのVillageで運行サービスを提供しています。



Xanterra Parks & Resortsは、Grand CanyonのSouth Rimでご宿泊、お食事、交通、およびショッピングのサービスを提供しています。

