

Organ Pipe Cactus

National Park Service
U.S. Department of the Interior



Organ Pipe Cactus National Monument

Planea tu visita



Planea con tiempo

Muchas personas planean su visita en base a la temporada del año, la temperatura, y la temporada de floración de flores silvestres y de los cactus. El tiempo del que dispongas, tus intereses y tus habilidades, también determinan la experiencia que tendrás en el Monumento. Puedes encontrar las temperaturas y las fechas de floración de flores silvestres en el reverso. Las siguientes sugerencias también te pueden ayudar.

Si tienes

Una hora

¡Bienvenido al Centro de Visitantes Kris Eggle! Combina al menos dos de las siguientes actividades:

- Observa nuestro video informativo de 15 minutos y sus espectaculares imágenes del Monumento.
- Recorre nuestro 160 metros sendero didáctico Nature Trail (apto para minusválidos).

- Pasea por nuestro salón de exhibiciones y aprende qué hace a este Monumento tan especial.

- Explora un poco del Desierto Sonorense en el paseo North Puerto Blanco Scenic Drive. Este camino de terracería es accesible para vehículos de pasajeros, pero no se recomienda para RVs o trailers de más de 8 metros (25 pies) de longitud.

- Navega por la liberia.

Dos a tres horas

Puedes hacer alguna de las actividades antes mencionadas, y luego:

- Camina el fácil sendero la vista el desierto (Desert View Trail) 2 kilómetros, para aprender más sobre las plantas del desierto y la gente que vivió en esta área.

O ...

- Recorre el paseo de 33 kilómetros Ajo Mountain Scenic Loop (el bucle). Maneja a través de impresionantes pitahayas, sahuaros, y otras cactáceas. Transita cerca de altos acantilados y maravíllate con los impresionantes paisajes de montañas volcánicas. Este camino de terracería es accesible para vehículos de pasajeros, pero no se recomienda para RVs o trailers de más de 8 metros (25 pies) de longitud.

Medio día

Cualquiera de las actividades antes mencionadas, más:

- Realiza una caminata hacia los arcos en Arch Canyon o hacia las estructuras históricas en Victoria Mine y Alamo Canyon.

O ...

- Realiza una caminata en el escarpado Estes Canyon-Bull Pasture Trail para descubrir un ecosistema único en la región alta de Ajo Mountains. Imagina a los rancheros de antaño manejando toros hacia esta remota cuenca tipo pastizal.

Que haya otros senderos para Senita Basin.

Todo el día

Combina cualquiera de las actividades anteriores. Trae tu comida para un picnic, cámara, binoculares, guías de campo

y ...

- Recorre el paseo de 65 kilómetros Puerto Blanco Loop (el bucle). Viaje en carretera que

recorre lugares pintorescos con las mejores vistas de plantas del monumento.

Se recomienda vehículos alto para esta ruta. Hay mesas de picnic a lo largo de la ruta.

- Pregunta a nuestros Guardaparques si necesitas más sugerencias.

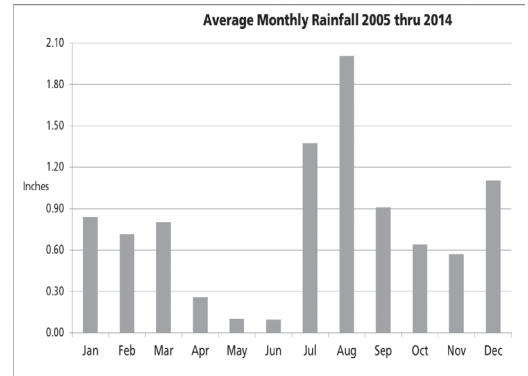
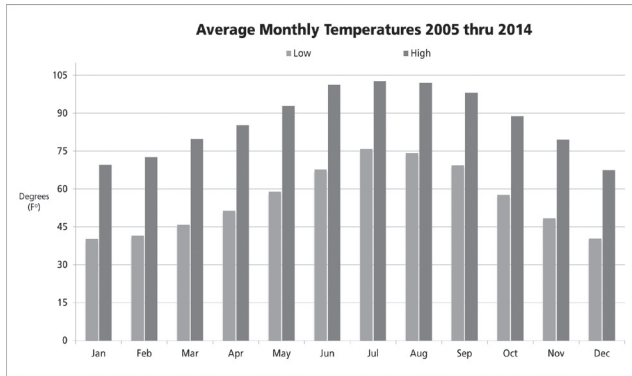
Temperatura y Precipitación 2005–2014

°F	°C
60	15,6
75	23,9
90	32,2
105	40,6

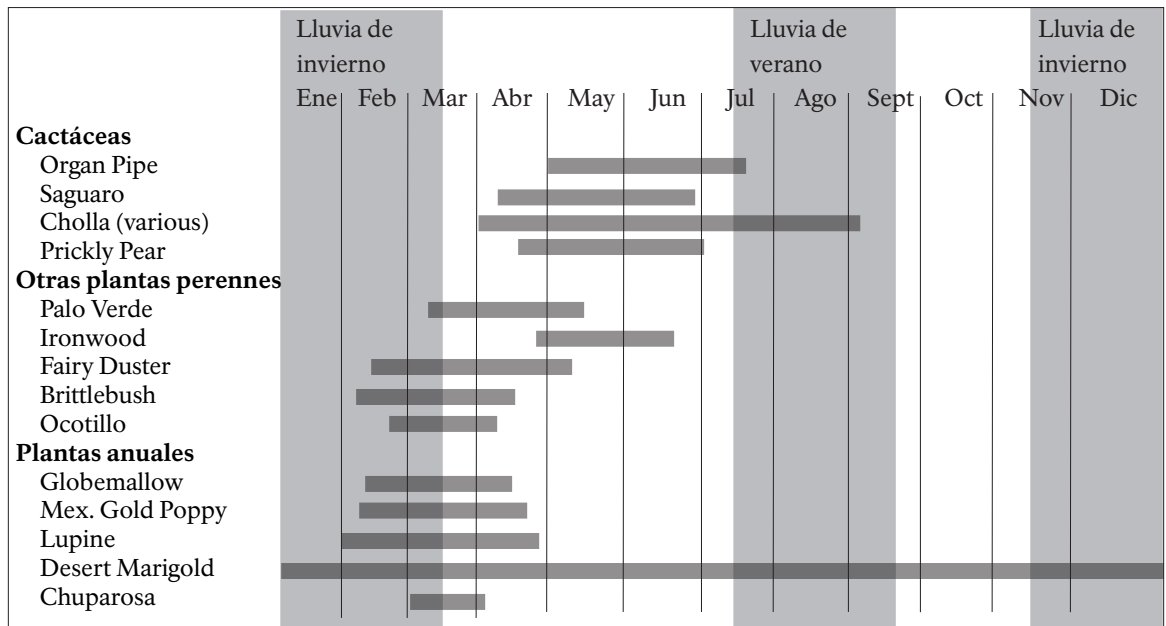
Cuánta lluvia:

Inch	l/m ²
0,5	12,7
1,0	25,4
1,5	38,1

En el Monumento
il precipitación por
término medio
196 l/m² por anno.



Temporadas de Florecimiento



Nota: El tiempo de floración de todas las plantas anuales y de muchas perennes depende de la cantidad de lluvia y de la época del año en que llueve. El gráfico anterior es sólo un promedio.

Español nombre de la planta (estar disponible): Organ Pipe – Pitahaya / Saguaro – Sahuaro / Cholla – Choya / Prickley Pear – Nopal / Ironwood – Palo Fierro / Fairy Duster – Cosahui del Norte / Brittle Bush – Incienso / Globemallow – Mal de Ojo / Mex. Gold Poppy – Amapola Mexicana / Lupine – Lupino / Desert Marigold – Maravilla del Desierto

Cobro e Instalaciones

Centro de Visitantes Kris Eggle. Abierto todos los días de 8:00 am a 5:00 pm excepto en días festivos. Información actualmente, área de exhibiciones, presentaciones de video, tienda de libros. Contáctanos al (520) 387-6849 o en www.nps.gov/orpi.

Cobro. \$12.00 dólares por vehículo privado o motocicleta; \$4.00 por peatón o ciclista. El cobro es válido por siete (7) días consecutivos. No hay cobro si presentas el Pase Anual (America The Beautiful www.nps.gov/findapark/passes.htm) e identificación.

El programa de Parque Nacional : Los guardaparques dan pláticas en inglés de Enero a Marzo.

Zona de Campamento Twin Peaks (Principal). Abierto todos los días, te puedes auto-registrar en caso de que la estación de entrada esté desocupada. El cobro es de \$16.00 dólares por noche. Se aceptan tiendas de campaña, vans, RVs y trailers de hasta 13 metros (40 pies) de longitud. No hay conexiones de electricidad. Agua potable y estación de desecho para RVs disponible. Se permite el uso de generador únicamente de 8:00 am a 10:00 am y de 4:00 pm a 6:00 pm. Los sitios se ocupan según turno de llegada; no se hacen reservaciones.

Zona de Campamento Alamo Canyon. Tarifa \$10.00 dólares por noche. Obtén el permiso requerido en el centro de visitantes Kris Eggle. Sólo se aceptan tiendas de campaña, camionetas con camper y vans. No hay agua disponible. No hay generadores. Sólo vehículos que no sobrepasen los 5 metros (15 pies) de longitud. Límite de cuatro sitios de campamento, que posiblemente se ocupen desde temprano, especialmente en invierno. No se hacen reservaciones.

Zona de Campamento rústico : Tarifa \$5 dólares por permiso. Obtén el permiso requerido en el centro de visitantes Kris Eggle. Tu campamento debe de estar 3/4 kilómetros des cuminos o estructuras.